

Oznámenie

Mesto Senec zastúpené Primátorom oznamuje verejnosti, že Okresný úrad Senec, odbor starostlivosti o životné prostredie, Hurbanova 21, 903 01 Senec predložil mestu Senec podľa zákona č. 24/2006 Z.z. o posudzovaní vplyvov na životné prostredie a o zmene a doplnení niektorých zákonov (ďalej len „zákon o posudzovaní“) Rozhodnutie číslo: OU-SC-OSZP/2016/007499-Gu, zo dňa 08.07.2016 vydané na základe oznámenia o strategickom dokumente „Program hospodárskeho rozvoja a sociálneho rozvoja obce Kráľová pri Senci 2015-2022 (aktualizovaná a dopracovaná verzia pôvodného PHSR podľa nových podmienok zákona č. 309/2014)“, ktoré predložil obstarávateľ Obec Kráľová pri Senci 326, 900 50 Kráľová pri Senci, v zastúpení starostom JUDr. Dušanom Šebokom.

Rozhodnutie pre navrhovaný strategický dokument „Program hospodárskeho rozvoja a sociálneho rozvoja obce Kráľová pri Senci 2015-2022

(aktualizovaná a dopracovaná verzia pôvodného PHSR
podľa nových podmienok zákona č. 309/2014)“

Rozhodnutie vydané po ukončení zisťovacieho konania pre navrhovaný strategický dokument bolo mestu Senec doručené na zverejnenie dňa 01.08.2016. Podľa § 7 ods. 7 zákona o posudzovaní, dotknutá obec bezodkladne informuje o tomto rozhodnutí verejnosť spôsobom v mieste obvyklom. Do vydaného Rozhodnutia pre navrhovaný strategický dokument môže verejnosť nahliadnuť na Mestskom úrade v Senci na odbore životného prostredia v pracovnom čase mestského úradu,

Pondelok – Utorok : od 7.30 hod do 14.30 hod

Streda : od 8.30 hod do 16.30 hod

Piatok : od 7.30 hod do 13.30 hod


a to **od 02.08.2016 do 15.08.2016 t.j. po dobu 10 pracovných dní** od zverejnenia informácie o jeho doručení. V dňoch pracovného voľna a pracovného pokoja je možné do Rozhodnutia pre navrhovaný strategický dokument nahliadnuť na webovom sídle mesta Senec: http://www.senec.sk/index.php?menu_id=1569

Dátum vyvesenia 02.08.2016

dátum zvesenia 15.08.2016

odtlačok pečiatky, podpis
MESTO SENEČ
MESTSKÝ ÚRAD
Mierové nám. 8
903 15 SENEČ
- 43 -

odtlačok pečiatky, podpis
MESTO SENEČ
MESTSKÝ ÚRAD
Mierové nám. 8
903 15 SENEČ
- 43 -



OKRESNÝ ÚRAD SENEC
odbor starostlivosti o životné prostredie
Hurbanova 21, 903 01 Senec

Číslo: OU-SC-OSZP/2016/007499-Gu
Senec, 08. 07. 2016

R O Z H O D N U T I E

Okresný úrad Senec, odbor starostlivosti o životné prostredie (ďalej len „OU SC“), ako príslušný orgán podľa § 56 písm. b) zákona č. 24/2006 Z.z. o posudzovaní vplyvov na životné prostredie a o zmene a doplnení niektorých zákonov v znení neskorších predpisov v spojení s § 5 zákona NR SR č. 525/2003 Z.z. o štátnej správe starostlivosti o životné prostredie a o zmene a doplnení niektorých zákonov v znení neskorších predpisov a zákona č. 180/2013 Z.z. o organizácii miestnej štátnej správy a o zmene a doplnení niektorých zákonov, vydáva podľa § 7 zákona č. 24/2006 Z. z. o posudzovaní vplyvov na životné prostredie a o zmene a doplnení niektorých zákonov v znení neskorších predpisov na základe oznámenia o strategickom dokumente „**Program hospodárskeho rozvoja a sociálneho rozvoja obce Kráľová pri Senci 2015-2022 (aktualizovaná a dopracovaná verzia pôvodného PHSR podľa nových podmienok zákona č. 309/2014)**“, ktoré predložil obstarávateľ Obec Kráľová pri Senci 326, 900 50 Kráľová pri Senci, v zastúpení starostom JUDr. Dušanom Šebokom, po ukončení zisťovacieho konania toto rozhodnutie:

Navrhovaný strategický dokument „Program hospodárskeho rozvoja a sociálneho rozvoja obce Kráľová pri Senci 2015-2022 (aktualizovaná a dopracovaná verzia pôvodného PHSR podľa nových podmienok zákona č. 309/2014)“

s a n e b u d e p o s u d z o v a ť

podľa zákona č. 24/2006 Z. z. o posudzovaní vplyvov na životné prostredie a o zmene a doplnení niektorých zákonov v znení neskorších predpisov. Navrhovaný strategický dokument je možné prerokovať a schváliť podľa osobitných predpisov.

O D Ŏ V O D N E N I E

Obstarávateľ, Obec Kráľová pri Senci 326, 900 50 Kráľová pri Senci, v zastúpení starostom JUDr. Dušanom Šebokom, predložil Okresnému úradu Senec, odboru starostlivosti o životné prostredie (ďalej len „OU SC“) podľa § 5 zákona č. 24/2006Z. z. o posudzovaní vplyvov na životné prostredie a o zmene a doplnení niektorých zákonov v znení neskorších

predpisov (ďalej len „zákon o posudzovaní“) dňa 19. 05. 2016 oznámenie o strategickom dokumente, „Program hospodárskeho rozvoja a sociálneho rozvoja obce Kráľová pri Senci 2015-2022 (aktualizovaná a dopracovaná verzia pôvodného PHSR podľa nových podmienok zákona č. 309/2014)“.

Charakter

Potreba tvorby Programu hospodárskeho rozvoja a sociálneho rozvoja (PHSR) obce vyplýva zo Zákona 539/2008 o podpore regionálneho rozvoja, ktorý ukladá obciam povinnosť vypracovávať a aktualizovať PHSR obce podľa potreby. PHSR predstavuje strednodobý programový dokument, ktorý vychádza z podrobnej socio-ekonomickej analýzy a stanovuje smer ďalšieho rozvoja obce, ciele a prvoradé potreby a úlohy v zabezpečení všestranného rozvoja. Výsledkom je stratégia rozvoja obce a akčný plán, ktorý transformuje definované strategické ciele do konkrétnych realizačných krokov. Vypracovanie tohto programového dokumentu je takisto podmienkou pre využitie finančných národných zdrojov ako i zdrojov EÚ. Obec v podobe programu rozvoja získava nielen nástroj na proaktívne riadenie rozvoja, založené na iniciovaní potrebných a žiaducich zmien, ale predstavuje aj určitý kontrolný nástroj naplňania stanovených aktivít. Z tohto hľadiska ho možno vnímať ako dôležitý nástroj marketingovej komunikácie. Obec vypracovaním programu rozvoja dáva najavo záujem o svoju budúcnosť, ako aj budúcnosť svojich obyvateľov a súčasne tým preberá na seba zodpovednosť za ďalší rozvoj obce.

Hlavné ciele

Strategická časť PHSR obce Kráľová pri Senci obsahuje stratégiu rozvoja obce pri zohľadnení jeho vnútorných špecifik a určí hlavné ciele a priority rozvoja obce pri rešpektovaní princípov regionálnej politiky v záujme dosiahnutia vyváženého udržateľného rozvoja územia. Naplnením strategického cieľa sa obec Kráľová pri Senci snaží čiastočne naplniť víziu o obci, ktorú si obyvatelia vybrali v prieskume verejnej mienky, odsúhlasili na stretnutí 29. 6. 2015 a pripomienkovali v pracovnej verzii.

Výstupom implementácie PHRSR bude súbor aktivít, zameraných na posilnenie a skvalitnenie ekonomických, sociálnych a environmentálnych podmienok obce Kráľová pri Senci vyplývajúcich z realizácie jednotlivých opatrení. Tieto aktivity prispejú nielen ku skvalitneniu infraštruktúry, posilneniu ekonomickej bázy, zvýšeniu konkurencieschopnosti, ale aj k efektívnemu a racionálnemu využívaniu prírodných zdrojov, k ochrane a tvorbe životného prostredia, a tiež k zmierňovaniu mikroklimatických zmien. Výstupy a výsledky implementácie PHRSR budú hodnotené v rámci sledovania hodnôt merateľných ukazovateľov.

Podpora projektov je zameraná na zlepšenie kvality života v obci s dôrazom na životné prostredie:

- zvýšenie energetickej efektívnosti budov,
- zvýšenie dostupnosti zdrojov podzemných vôd pre zásobovanie obyvateľstva pitnou vodou,
- zlepšenie environmentálnych aspektov v obci prostredníctvom budovania prvkov zelenej infraštruktúry a adaptáciou urbanizovaného prostredia na zmeny klímy ako aj zavádzaním systémových prvkov znižovania znečistenia ovzdušia a hluku,

- údržba a dostavba kanalizačnej siete so systémom čistenia splaškových odpadových vôd,
- zlepšenie systémov nakladania s odpadmi s ohľadom na ich druhotné využívanie,

Strategický dokument „**Program hospodárskeho rozvoja a sociálneho rozvoja obce Kráľová pri Senci 2015-2022 (aktualizovaná a dopracovaná verzia pôvodného PHSR podľa nových podmienok zákona č. 309/2014)**“, svojimi parametrami podľa § 4 ods. 2 písm. b) zákona podlieha zisťovaciemu konaniu o posudzovaní vplyvov strategického dokumentu, ktoré príslušný orgán vykonal podľa § 7 zákona.

V rámci zisťovacieho konania o posudzovaní vplyvov strategického dokumentu príslušný orgán (OU SC) rozoslal a doručil oznámenie o strategickom dokumente podľa § 6 ods. 2 zákona na zaujatie stanoviska dotknutým orgánom, schvaľujúcemu orgánu a dotknutej obci a zverejnil oznámenie o strategickom dokumente na webovom sídle ministerstva <https://www.enviroportal.sk/sk/eia/detail/program-hospodarskeho-rozvoja-asocialneho-rozvoja-obce-kralova-pri-sen>. Oznámenie pre verejnosť bolo zverejnené aj na webovom sídle <http://www.minv.sk/?uradna-tabula-20>.

Príslušný orgán v rámci zisťovacieho konania zistil, že nedopatrením v Oznámení o strategickom dokumente a následne aj v sprievodnom liste bol chybné napísaný názov strategického dokumentu. Správne: „**Program hospodárskeho rozvoja a sociálneho rozvoja obce Kráľová pri Senci 2015-2022 (aktualizovaná a dopracovaná verzia pôvodného PHSR podľa nových podmienok zákona č. 309/2014)**“, ktoré je zrejmé aj zo samotného Programu hospodárskeho rozvoja a sociálneho rozvoja obce Kráľová pri Senci na roky 2015-2022“.

Príslušný orgán pri zverejnení oznámenia oznámil miesto a čas konania konzultácie podľa § 63 zákona. Zároveň oznámil podľa § 6 ods. 1 tohto zákona obstarávateľovi adresu, na ktorú možno predkladať stanoviská verejnosti a bezodkladne ho vyzval na zverejnenie oznámenia formou informácie o oznámení povinne na úradnej tabuli, nepovinne miestnou tlačou, miestnou televíziou alebo podobne spolu s informáciou, kde do oznámenia možno nahliadnuť, robiť z neho výpisy, odpisy alebo na vlastné náklady zhotoviť kópie.

Okresný úrad Senec, odbor starostlivosti o životné prostredie v rámci zisťovacieho konania rozposlal Oznámenie o strategickom dokumente aj ďalším subjektom, ktoré nie sú podľa zákona dotknutými orgánmi, ale príslušný orgán považoval ich stanovisko dôležité pri posudzovaní.

Príslušný orgán pri zverejnení oznámenia oznámil miesto a čas konania konzultácie podľa § 63 zákona.

V súlade s § 6 ods. 6 zákona a do vydania tohto rozhodnutia doručili príslušnému orgánu svoje písomné stanoviská tieto subjekty (stanoviská sú uvádzané v skrátenom znení):

1. **Obvodný banský úrad v Bratislave**, pod č. 106-1773/2016 zo dňa 13.06.2016 (stanovisko doručené dňa 23.06.2016): Tunajší úrad k Programu hospodárskeho rozvoja a sociálneho rozvoja Obce Kráľová pri Senci 2016-2022 (aktualizovaná a dopracovaná verzia pôvodného PHSR podľa nových podmienok zákona č. 309/2014) nemá námietky, nakoľko podľa evidencie tunajšieho úradu sa v k.ú. Kráľová pri Senci a v k.ú. Krmeš nenachádzajú ložiská vyhradených nerastov (nie sú určené chránené ložiskové územia

ani dobývacie priestory) a nie sú ani iné záujmy, ktoré by bolo potrebné chrániť podľa banských predpisov. Tunajší úrad posúdenie strategického dokumentu podľa zákona č. 24/2006 Z.z. o posudzovaní vplyvov na životné prostredie a o zmene a doplnení niektorých zákonov v znení neskorších predpisov ponecháva na rozhodnutí Okresného úradu Senec, Odbor starostlivosti o životné prostredie.

2. **Ministerstvo obrany SR**, pod č. ASM-77-1487/2016 zo dňa 02.06.2016 (stanovisko doručené dňa 06.06.2016): Vojenská správa nemá pripomienky, lebo v riešenom území nemá zvláštne územné požiadavky. Z hľadiska zákona č. 24/2006 Z.z. o posudzovaní vplyvov na životné prostredie nemá pripomienky.
3. **Regionálne cesty Bratislava, a.s.**, pod č. 643/16/674/OSI zo dňa 13.6.2016 (stanovisko doručené dňa 17.06.2016): žiadame rešpektovať stanovisko vlastníka komunikácií II. a III. triedy – Bratislavský samosprávny kraj, odbor dopravy, nakoľko sa uvažuje v predmetnom Programe s budovaním dopravnej siete v obci (v dotyku s regionálnymi cestami III/1049 a III/1051), dobudovaním cyklotrás.

Okresný úrad Senec, odbor starostlivosti o životné prostredie pripomienky zohľadnil týmto rozhodnutím.

4. **Bratislavský samosprávny kraj**, pod č. 8187/2016 zo dňa 01.06.2016 (stanovisko doručené dňa 24.6.2016):

Odbor stratégie, územného rozvoja a riadenia projektov:

Odporúčame prepojiť programovú časť PHSR obce Kráľová pri Senci na úrovni opatrení s opatreniami programovej časti PHSR BSK 2014-2020 (11 opatrení) za účelom zabezpečenia súladu programových častí PHSR VÚC a obce. Zároveň odporúčame zapracovať do systému monitorovania a hodnotenia povinnosť zasielať správu o plnení PHSR obce na VÚC v súlade so znením zákona č. 539/2008 Z.z. o podpore regionálneho rozvoja v znení zákona č. 309/2014 Z.z. § 12 Obec písmeno b) zabezpečuje a koordinuje vypracovanie a realizáciu programu rozvoja obce alebo spoločného programu rozvoja obcí, pravidelne ho monitoruje a každoročne do 31 zasiela príslušnému vyššiemu územnému celku správu o jeho plnení a zabezpečuje súlad programu. Práve z dôvodu spracovania tejto správy považujeme za praktické prepojiť už programovú časť PHSR obce s programovou časťou PHSR VÚC, keďže je to predmetom uvedenej správy. V prípade otázok sa na nás môžete obrátiť telefonicky, alebo emailom (odbor stratégie, územného rozvoja a riadenia projektov martin.bezek@region-bsk.sk, 02/48864108).

Odbor ÚP, GIS a ŽP:

Ako je napísané v strategickom dokumente predpokladá sa hlavne pozitívny vplyv na životné prostredie. Upozorňujeme, že v riešenom území sa nenachádza žiadne chránené územie, ale územím prechádza vodný tok Čierna voda, ktorý je v ÚPN R.BSK zaradený medzi biokoridory regionálneho významu rBK Čierna voda. Z hľadiska ochrany prírodných zdrojov: celé územie južne od toku Čiernej vody sa nachádza v CHVO Žitný ostrov. V území evidujeme zdroj minerálnych a geotermálnych vôd a nachádza sa tu poľnohospodárska pôda najlepších BPEJ a poľnohospodárska pôda s vybudovanými hydromelioráciami. Žiadame rešpektovať záväzné regulatívy ÚPN R-BSK č. 5.2.1., 5.5.5., 5.5.3., 5.2.4., 5.3.1. a 5.3.2.

Bratislavský samosprávny kraj po oboznámení sa s predloženou dokumentáciou Vám oznamuje, že nepožaduje posudzovanie strategického dokumentu „Program hospodárskeho rozvoja a sociálneho rozvoja obce Kráľová pri Senci 2016-2022“ podľa zákona NR SR č. 24/2006 Z.z. o posudzovaní vplyvov na životné prostredie.

Okresný úrad Senec, odbor starostlivosti o životné prostredie pripomienky zohľadnil týmto rozhodnutím.

5. **Dopravný úrad**, pod č. 12183/2016-ROP-002/16674 zo dňa 07.06.2016 (stanovisko doručené dňa 15.06.2016): Dopravný úrad ako dotknutý orgán štátnej správy na úseku civilného letectva v zmysle ust. §28 ods. 3 zákona č. 143/1998 Z.z. o civilnom letectve (letecký zákon) a o zmene a doplnení niektorých zákonov v znení neskorších predpisov Vám oznamuje, že časť katastrálneho územia obce Kráľová pri Senci sa nachádza v prekážkových rovinách Letiska Kráľová, ktoré je potrebné na zachovanie prevádzkovej spôsobilosti Letiska Kráľová rešpektovať. Z pohľadu Dopravného úradu neexistujú vplyvy, ktoré by mali byť v strategickom dokumente posúdené podrobnejšie, teda také, ktoré by mali byť posudzované podľa zákona č. 24/2006 Z.z. o posudzovaní vplyvov na životné prostredie a o zmene a doplnení niektorých zákonov.

Okresný úrad Senec, odbor starostlivosti o životné prostredie pripomienky zohľadnil týmto rozhodnutím.

6. **Ministerstvo životného prostredia Slovenskej republiky**, pod č. 31166/2016 zo dňa 08.06.2016 (stanovisko doručené dňa 13.6.2016): Ministerstvo životného prostredia SR, odbor odpadového hospodárstva nemá námietky k oznámeniu o strategickom dokumente za podmienky dodržania ustanovení všeobecne záväzných právnych predpisov v oblasti odpadového hospodárstva.

Okresný úrad Senec, odbor starostlivosti o životné prostredie pripomienky zohľadnil týmto rozhodnutím.

7. **Okresné riaditeľstvo Hasičského a záchranného zboru v Pezinku**, pod č. ORHZ-PK1-1153-001/2016 zo dňa 31.5.2016 (stanovisko doručené dňa 09.06.2016): Z hľadiska ochrany pred požiarimi nepredpokladá vznik negatívnych vplyvov na životné prostredie.
8. **Okresný úrad Senec, odbor cestnej dopravy a pozemných komunikácií**, pod č. OU-SC-OCDPK-2016/008275 zo dňa 15.06.2016 (stanovisko doručené dňa 16.06.2016): Z hľadiska našich záujmov požadujeme:

- Aby boli pri návrhu ciest dodržané platné právne normy STN 73 6102-Projektovanie križovatiek na pozemných komunikáciách a STN 73 6110 – Projektovanie miestnych komunikácií.
- Pri návrhu nových rozvojových lokalít, ktoré vyvolávajú nárast cestnej dopravy, posúdenie tohto nárastu dopravy na priľahlých pozemných komunikáciách a ich križovatkách. V prípade, že posúdenie nevyhoví na výhľadové obdobie stanovené STN, je potrebná úprava týchto pozemných komunikácií v súlade s platnými STN a plánovanú zástavbu riešiť etapovite.

Pre optimalizáciu dopravnej obsluhy územia, prevedenie dopravných prúdov vo výhľadových intenzitách a dodržania homogenity stavebného usporiadania križovatiek na danom ťahu cestnej komunikácie je potrebné postupovať v zmysle platných predpisov a STN.

Okresný úrad Senec, odbor starostlivosti o životné prostredie požiadavku zohľadnil týmto rozhodnutím.

9. **Regionálny úrad verejného zdravotníctva Bratislava**, pod č. HŽP/010402/2016 zo dňa 07.06.2016 (stanovisko doručené dňa 13.06.2016): Z hľadiska ochrany verejného zdravia netrvám na posudzovaní strategického dokumentu podľa zákona č. 24/2006 Z.z. pre činnosť „Program hospodárskeho rozvoja a sociálneho rozvoja obce Kráľová pri

Senci 2016-2022“. Dokument bude z hľadiska dopadu na verejné zdravie osobitne posúdený podľa zákona č. 355/2007 Z.z., rovnako budú posúdené konkrétne riešenia, podliehajúce posúdeniu podľa cit. zákona. Nie je predpoklad, že by realizáciou strategického dokumentu došlo k narušeniu verejného zdravia.

10. **Okresný úrad Bratislava, odbor cestnej dopravy a pozemných komunikácií**, pod č. OU-BA-OCDPK2-2016/058758/BPI zo dňa 03.06.2016 (stanovisko doručené dňa 06.06.2016): Okresný úrad Bratislava odbor cestnej dopravy a pozemných komunikácií ako príslušný cestný správny orgán ciest I. triedy v Bratislavskom kraji podľa § 3 ods. 4 zákona č. 135/1961 Zb. o pozemných komunikáciách v znení neskorších predpisov, po posúdení strategického dokumentu k oznámeniu uvádza, že z hľadiska nami sledovaných záujmov strategický dokument nevyžaduje posudzovanie podľa zákona č. 24/2006 Z.z.
11. **Okresný úrad Bratislava, odbor opravných prostriedkov, referát pôdohospodárstva**, pod č. OU-BA-OOP4-2016/061096 zo dňa 13.06.2016 (stanovisko doručené dňa 16.06.2016): V prípade, že ten, kto navrhne nepoľnohospodárske použitie poľnohospodárskej pôdy na stavebný zámer je povinný zabezpečiť uplatnenie zásad ochrany poľnohospodárskej pôdy, špeciálne najkvalitnejšej poľnohospodárskej pôdy a viníc. Pri riešení navrhovaných lokalít, je potrebné sa riadiť ustanoveniami § 12 a § 17 zákona o ochrane pôdy. V súlade s týmito ustanoveniami je možné poľnohospodársku pôdu použiť na stavebné iné nepoľnohospodárske účely len v nevyhnutných prípadoch a v odôvodnenom rozsahu, kde je rozhodujúcim limitom pri rozvoji územia kvalita poľnohospodárskej pôdy. Na základe uvedených skutočností OU-BA-OOP strategický dokument nepožaduje posudzovať podľa zákona.

Okresný úrad Senec, odbor starostlivosti o životné prostredie stanovisko zohľadnil týmto rozhodnutím.

12. **Ministerstvo životného prostredia SR, odbor štátnej geologickej správy**, pod č. 3052/2016-7.3, 32570/2016 zo dňa 09.06.2016 (stanovisko doručené dňa 14.06.2016): Katastrálne územie obce Kráľová pri Senci (ďalej len „predmetné územie“) územie spadá do nízkeho až stredného radónového rizika, tak ako je to zobrazené na priloženej mape. Stredné radónové riziko môže negatívne ovplyvniť možnosti ďalšieho využitia územia.

Informácie o geotermálnej energii v predmetnom území sú k dispozícii na webovej stránke Štátneho geologického ústavu Dionýza Štúra – aplikácia Atlas geotermálnej energie <http://apl.geology.sk/mapportal/#!/aplikacia/14>.

Podľa § 20 ods. 3 geologického zákona ministerstvo **vymedzuje ako riziká stavebného využitia územia výskyt stredného radónového rizika**. Vhodnosť a podmienky stavebného využitia územia s výskytom stredného radónové rizika je potrebné posúdiť podľa zákona č. 355/2007 Z. z. o ochrane, podpore a rozvoji verejného zdravia a o zmene a doplnení niektorých zákonov v znení neskorších predpisov a vyhlášky MZ SR č. 528/2007 Z. z., ktorou sa ustanovujú podrobnosti o požiadavkách na obmedzenie ožiarenia z prírodného žiarenia.

Okresný úrad Senec, odbor starostlivosti o životné prostredie stanovisko zohľadnil týmto rozhodnutím. Grafická príloha je súčasťou tohto rozhodnutia.

13. **Ministerstvo dopravy, výstavby a regionálneho rozvoja Slovenskej republiky**, sekcia záležitosti EÚ a zahraničných vzťahov, pod č. 06721/2016/B211-SZEÚ/36589 zo dňa

06.06.2016 (stanovisko doručené dňa 09.6.2016): MDVRR SR má k oznámeniu o strategickom dokumente PHSR obce Kráľová pri Senci nasledovné požiadavky:

- Pri stanovení priorít a cieľov rozvoja obce v oblasti dopravy je potrebné rešpektovať priority rozvoja dopravnej infraštruktúry a navrhovaný PHSR obce Kráľová pri Senci 2016-2022 zosúladiť so strategickými dokumentmi MDVRR SR, ktorými sú Operačný program Integrovaná infraštruktúra 2014-2020, Strategický plán rozvoja dopravnej infraštruktúry SR do roku 2020 a každoročne aktualizovaný Rozvojový program priorít verejných prác.
- Rešpektovať trasovanie existujúcej dopravnej infraštruktúry,
- Na ochranu diaľnic, ciest a miestnych komunikácií a premávky na nich mimo sídelného útvaru mesta ohraňovaného dopravnou značkou označujúcou začiatok a koniec mesta žiadame dodržať cestné ochranné pásma v zmysle zákona č. 135/1961 Zb. o pozemných komunikáciách (cestný zákon) v znení neskorších predpisov.
- Postupovať v súlade s uznesením vlády SR č. 223/2013 o Národnej stratégii rozvoja cyklistickej dopravy a cykloturistiky v SR.
- Pri návrhu jednotlivých lokalít v blízkosti pozemných komunikácií je nevyhnutné posúdiť nepriaznivé vplyvy z dopravy a dodržať pásmo hygienickej ochrany pred hlukom a negatívnymi účinkami dopravy v zmysle vyhlášky MZ SR č. 549/2007 Z.z., ktorou sa ustanovujú podrobnosti o prípustných hodnotách hluku, infrazvuku a vibrácií a o požiadavkách na objektivizáciu hluku, infrazvuku a vibrácií v životnom prostredí v znení neskorších zmien a predpisov. S umiestnením lokalít, predovšetkým bývaní, v týchto pásmach nesúhlasíme. V prípade potreby je navrhnuť opatrenia na maximálnu možnú elimináciu negatívnych účinkov dopravy zaviazat' investorov na vykonanie týchto opatrení. Voči správcovi pozemných komunikácií nebude možné uplatňovať požiadavku na realizáciu týchto opatrení, pretože negatívne účinky vplyvu dopravy sú v čase realizácie známe.
- Pri návrhu statickej dopravy odporúčame myslieť aj na parkovacie plochy pre bicykle s určeným minimálnym percentuálnym počtom miest z kapacity parkoviska pre motorové vozidlá, napr. parkovacie plochy pre bicykle s počtom miest rovnom minimálne 20 % kapacity parkoviska pre motorové vozidlá.
- Pri návrhu cyklistickej a pešej dopravy vytvárať vzájomne prepojenú sieť, ktorá zabezpečí možnosť plynulého a bezpečného pohybu chodcov a cyklistov.
- Na str. 26 a 46 uvedených viacero nepresností v pomenovaní a označovaní ciest prechádzajúcich obcou. Žiadame opraviť, odstrániť, resp. doplniť nasledovné:
 - označenie II/62 opraviť na I/62,
 - odstrániť nesprávny termín štátna cesta IV. triedy – keďže takúto kategóriu na cestnej sieti Slovenska nemáme,
 - doplniť cestu druhej triedy II/503 a cesty III. tried – III/1049, III/1051, III/1065 a III/1067.

Oznámenie o strategickom dokumente PHSR obce Kráľová pri Senci 2016-2022 berie MDVRR SR na vedomie a nepožaduje ho ďalej posudzovať podľa zákona.

Okresný úrad Senec, odbor starostlivosti o životné prostredie stanovisko zohľadnil týmto rozhodnutím.

14. **Krajský pamiatkový úrad Bratislava**, pod č. KPUBA-2016/13025-4/43050/JUR,KAD zo dňa 06.06.2016 (stanovisko doručené dňa 09.06.2016): Krajský pamiatkový úrad podľa ustanovenia § 30 ods. 4 pamiatkového zákona súhlasí s navrhovaným obsahom strategického dokumentu v súvislosti s riešeným územím, ktoré sa nedotýka národných kultúrnych pamiatok evidovaných v Ústrednom zozname pamiatkového fondu SR a neprelína sa so žiadnym pamiatkovým územím, bez pripomienok. Vo veci možného zisťovacieho konania o posudzovaní navrhovanej činnosti v zmysle § 29 ods. 4 zákona, KPÚ neuplatňuje vecne príslušné záujmy na predložennom dokumente. KPÚ určí spôsob ochrany potenciálnych archeologických nálezov na riešenom území na základe posúdenia projektovej dokumentácie navrhovanej stavby v územnom a stavebnom konaní, v zmysle ustanovení pamiatkového zákona.
15. **Ministerstvo hospodárstva Slovenskej republiky**, pod č. 23933/2016-3320-37122 zo dňa 13.06.2016 (stanovisko doručené dňa 16.06.2016): K predmetnému materiálu neuplatňujeme pripomienky a nepožadujeme ďalšie posudzovanie predmetného strategického dokumentu v zmysle zákona č. 24/2006 Z.z. v znení neskorších predpisov.
16. **Obec Kráľová pri Senci**, pod č. 645 zo dňa 30.06.2016 (stanovisko doručené dňa 06.07.2016): Váš list zo dňa 30.05.2016 vo veci „zisťovacie konanie strategického dokumentu“ bol vyvesený na úradnej tabuli po dobu 14 pracovných dní (od 30.05.2016 do 17.06.2016) a nebolo v našej obci podané žiadne stanovisko voči Programu hospodárskeho rozvoja obce Kráľová pri Senci.

Záver

Okresný úrad Senec, odbor starostlivosti o životné prostredie v rámci zisťovacieho konania posúdil strategický dokument z hľadiska jeho relevantnosti pre podporu trvalo udržateľného rozvoja, rozsahu, v ktorom vytvára rámec pre navrhované projekty a iné aktivity, rozsahu v rámci ktorého ovplyvňuje iné strategické materiály, environmentálnych problémov a rizík vrátane zdravotných problémov a rizík, povahu environmentálnych vplyvov vrátane vplyvov na zdravie, cezhraničný charakter vplyvov, rozsah v rámci ktorého ovplyvní hodnotné alebo citlivé oblasti, jeho význam pre uplatňovanie osobitných predpisov v oblasti životného prostredia, t. j. v zmysle kritérií pre zisťovacie konanie podľa § 7 a prílohy č.3 zákona a s prihliadnutím na doručené stanoviská dotknutých orgánov a dotknutej obce rozhodol tak, ako je uvedené vo výrokovej časti tohto rozhodnutia.

Na základe komplexných výsledkov zisťovacieho konania strategický dokument nemá pravdepodobne významný vplyv na životné prostredie a vznesené požiadavky sa v prevažnej miere vzťahujú na proces spracovania, prerokovania a schválenia strategického dokumentu, ich riešenie bude predmetom konania podľa osobitných predpisov a príslušný orgán ich zahrnul do konkrétnych požiadaviek vo vzťahu k strategickému dokumentu, ktoré bude potrebné zohľadniť v tomto procese. Strategický dokument nebude mať nepriaznivý vplyv na životné prostredie presahujúci štátne hranice.

Zo stanovísk doručených k oznámeniu vyplynuli niektoré konkrétne požiadavky vo vzťahu k strategickému dokumentu, ktoré bude potrebné zohľadniť v procese spracovania, prerokovania a schválenia strategického dokumentu podľa osobitných predpisov:


- Oznamujeme, že časť katastrálneho územia obce Kráľová pri Senci sa nachádza v prekážkových rovinách Letiska Kráľová, ktoré je potrebné na zachovanie prevádzkovej spôsobilosti Letiska Kráľová rešpektovať.
- Rešpektovať stanovisko vlastníka komunikácií II. a III. triedy – Bratislavský samosprávny kraj, odbor dopravy, nakoľko sa uvažuje v predmetnom Programe s budovaním dopravnej siete v obci (v dotyku s regionálnymi cestami III/1049 a III/1051), dobudovaním cyklotrás.
- Upozorňujeme, že v riešenom území sa nenachádza žiadne chránené územie, ale územím prechádza vodný tok Čierna voda, ktorý je v ÚPN R.BSK zaradený medzi biokoridory regionálneho významu rBK Čierna voda. Z hľadiska ochrany prírodných zdrojov: celé územie južne od toku Čiernej vody sa nachádza v CHVO Žitný ostrov.
- Žiadame rešpektovať záväzné regulatívy ÚPN R-BSK č. 5.2.1., 5.5.5., 5.5.3., 5.2.4., 5.3.1. a 5.3.2.
- Dodržať ustanovenia všeobecne záväzných právnych predpisov v oblasti odpadového hospodárstva.
- V prípade, že ten, kto navrhne nepoľnohospodárske použitie poľnohospodárskej pôdy na stavebný zámer je povinný zabezpečiť uplatnenie zásad ochrany poľnohospodárskej pôdy, špeciálne najkvalitnejšej poľnohospodárskej pôdy a viníc. Pri riešení navrhovaných lokalít, je potrebné sa riadiť ustanoveniami § 12 a § 17 zákona o ochrane pôdy. V súlade s týmito ustanoveniami je možné poľnohospodársku pôdu použiť na stavebné iné nepoľnohospodárske účely len v nevyhnutných prípadoch a v odôvodnenom rozsahu, kde je rozhodujúcim limitom pri rozvoji územia kvalita poľnohospodárskej pôdy.
- Okresný úrad Senec, odbor cestnej dopravy a pozemných komunikácií požaduje, aby boli pri návrhu ciest dodržané platné právne normy STN 73 6102-Projektovanie križovatiek na pozemných komunikáciách a STN 73 6110 – Projektovanie miestnych komunikácií.
- Okresný úrad Senec, odbor cestnej dopravy a pozemných komunikácií požaduje pri návrhu nových rozvojových lokalít, ktoré vyvolávajú nárast cestnej dopravy, posúdenie tohto nárastu dopravy na príľahlých pozemných komunikáciách a ich križovatkách. V prípade, že posúdenie nevyhoví na výhľadové obdobie stanovené STN, je potrebná úprava týchto pozemných komunikácií v súlade s platnými STN a plánovanú zástavbu riešiť etapovite.
- Pri stanovení priorít a cieľov rozvoja obce v oblasti dopravy je potrebné rešpektovať priority rozvoja dopravnej infraštruktúry a navrhovaný PHSR obce Kráľová pri Senci 2016-2022 zosúladiť so strategickými dokumentmi MDVRR SR, ktorými sú Operačný program Integrovaná infraštruktúra 2014-2020, Strategický plán rozvoja dopravnej infraštruktúry SR do roku 2020 a každoročne aktualizovaný Rozvojový program priorít verejných prác,
- Rešpektovať trasovanie existujúcej dopravnej infraštruktúry.
- Na ochranu diaľnic, ciest a miestnych komunikácií a premávky na nich mimo sídelného útvaru mesta ohraničeného dopravnou značkou označujúcou začiatok a koniec mesta žiadame dodržať cestné ochranné pásma v zmysle zákona č. 135/1961 Zb. o pozemných komunikáciách (cestný zákon) v znení neskorších predpisov.
- Postupovať v súlade s uznesením vlády SR č. 223/2013 o Národnej stratégii rozvoja cyklistickej dopravy a cykloturistiky v SR.

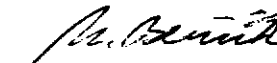
- Pri návrhu jednotlivých lokalít v blízkosti pozemných komunikácií je nevyhnutné posúdiť nepriaznivé vplyvy z dopravy a dodržať pásmo hygienickej ochrany pred hlukom a negatívnymi účinkami dopravy v zmysle vyhlášky MZ SR č. 549/2007 Z.z., ktorou sa ustanovujú podrobnosti o prípustných hodnotách hluku, infrazvuku a vibrácií a o požiadavkách na objektivizáciu hluku, infrazvuku a vibrácií v životnom prostredí v znení neskorších zmien a predpisov. S umiestnením lokalít, predovšetkým bývaní, v týchto pásmach nesúhlasíme. V prípade potreby je navrhnuť opatrenia na maximálnu možnú elimináciu negatívnych účinkov dopravy zaviazať investorov na vykonanie týchto opatrení. Voči správcovi pozemných komunikácií nebude možné uplatňovať požiadavku na realizáciu týchto opatrení, pretože negatívne účinky vplyvu dopravy sú v čase realizácie známe.
- Pri návrhu statickej dopravy odporúčame myslieť aj na parkovacie plochy pre bicykle s určeným minimálnym percentuálnym počtom miest z kapacity parkoviska pre motorové vozidlá, napr. parkovacie plochy pre bicykle s počtom miest rovnom minimálne 20 % kapacity parkoviska pre motorové vozidlá.
- Pri návrhu cyklistickej a pešej dopravy vytvárať vzájomne prepojenú sieť, ktorá zabezpečí možnosť plynulého a bezpečného pohybu chodcov a cyklistov.
- Na str. 26 a 46 uvedených viacerých nepresností v pomenovaní a označovaní ciest prechádzajúcich obcou. Žiadame opraviť, odstrániť, resp. doplniť nasledovné:
 - označenie II/62 opraviť na I/62,
 - odstrániť nesprávny termín štátna cesta IV. triedy – keďže takúto kategóriu na cestnej sieti Slovenska nemáme,
 - doplniť cestu druhej triedy II/503 a cesty III. tried – III/1049, III/1051, III/1065 a III/1067.
- Predmetné územie spadá do nízkeho až stredného radónového rizika, tak ako je to zobrazené na priloženej mape. Stredné radónové riziko môže negatívne ovplyvniť možnosti ďalšieho využitia územia.
- Informácie o geotermálnej energii v predmetnom území sú k dispozícii na webovej stránke Štátneho geologického ústavu Dionýza Štúra – aplikácia Atlas geotermálnej energie <http://apl.geology.sk/mapportal/#/aplikacia/14>.
- Podľa § 20 ods. 3 geologického zákona ministerstvo vymedzuje ako riziká stavebného využitia územia výskyt stredného radónového rizika. Vhodnosť a podmienky stavebného využitia územia s výskytom stredného radónového rizika je potrebné posúdiť podľa zákona č. 355/2007 Z. z. o ochrane, podpore a rozvoji verejného zdravia a o zmene a doplnení niektorých zákonov v znení neskorších predpisov a vyhlášky MZ SR č. 528/2007 Z. z., ktorou sa ustanovujú podrobnosti o požiadavkách na obmedzenie ožiarenia z prírodného žiarenia.
- V prípade, ak konkrétne činnosti budú spĺňať prahové hodnoty podľa prílohy č. 8 zákona, je potrebné postupovať podľa zákona č. 24/2006 Z.z. o posudzovaní vplyvov na životné prostredie a o zmene a doplnení niektorých zákonov v znení neskorších predpisov.

Upozornenie: Podľa § 7 ods. 7 zákona dotknutá obec bezodkladne informuje o tomto rozhodnutí verejnosť spôsobom v mieste obvyklom.

Poučenie

Zisťovacie konanie sa nevykonáva podľa zákona č. 71/1967 Zb. o správnom konaní (správny poriadok), a preto sa voči nemu nemožno odvolať. Toto rozhodnutie možno preskúmať súdom.




Ing. Martin Berčík
vedúci odboru

Príloha:

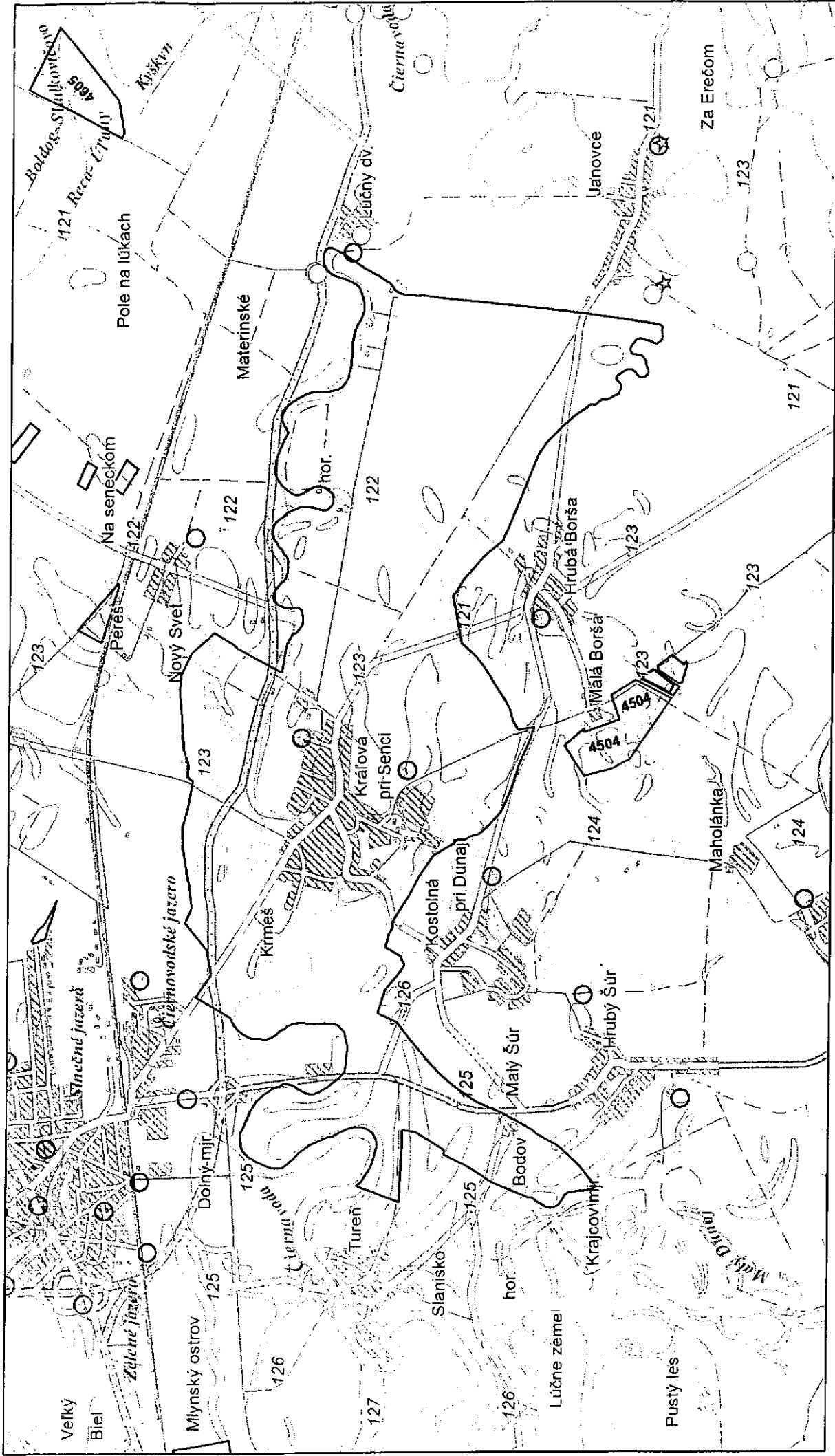
- mapa v mierke 1:50 000 s vyznačením radónového rizika

Doručuje sa:

1. Obec Kráľová pri Senci, 900 50 Kráľová pri Senci 326
2. Mesto Senec, Mierové námestie č. 8, 903 01 Senec
3. Obec Hrubý Šúr, 903 01 Hrubý Šúr 205
4. Obec Kostolná pri Dunaji, 903 01 Kostolná pri Dunaji 59
5. Obec Tureň, 903 01 Tureň 36
6. Obec Hrubá Borša 73, 925 23 Hrubá Borša
7. Obec Reca, 925 26 Reca 24
8. Ministerstvo životného prostredia SR, Odbor geologického práva a zmluvných vzťahov, Nám. L. Štúra č.1, 811 04 Bratislava
9. Ministerstvo obrany SR, Správa nehnuteľného majetku a výstavby, Kutuzovova 8, 832 47 Bratislava
10. Okresný úrad Bratislava, odbor výstavby a bytovej politiky, Tomášikova 46, 832 05 Bratislava
11. Okresný úrad Bratislava, Odbor starostlivosti o životné prostredie, oddelenie ochrany prírody a krajiny a vybraných zložiek životného prostredia kraja, Tomášikova 46, 832 05 Bratislava
12. Okresné riaditeľstvo Hasičského a záchranného zboru v Pezinku, Hasičská 4, 902 01 Pezínok
13. Okresný úrad, odbor cestnej dopravy a pozemných komunikácií, Tomášikova 46, 832 05 Bratislava
14. Okresný úrad Bratislava, odbor opravných prostriedkov, referát pôdohospodárstva, Tomášikova 46, 832 05 Bratislava
15. Krajský pamiatkový úrad v Bratislave, Leškova 17, 811 04 Bratislava
16. Regionálny úrad verejného zdravotníctva v Bratislave, Ružinovská 8, 820 09 Bratislava
17. Regionálna veterinárna a potravinová správa, Svätoplukova 50, 903 01 Senec

18. Dopravný úrad SR, Odbor letísk, Letisko M.R.Štefánika, 823 05 Bratislava
19. Bratislavský samosprávny kraj, Sabinovská 16, 820 05 Bratislava 25
20. Okresný úrad Senec, odbor krízového riadenia, Hurbanova 21, 903 01 Senec
21. Okresný úrad Senec, odbor starostlivosti o životné prostredie, Hurbanova 21, 903 01 Senec
22. Okresný úrad Senec, pozemkový a lesný odbor , Hurbanova 21, 903 01 Senec
23. Okresný úrad Senec, odbor cestnej dopravy a pozemných komunikácií, Hurbanova 21, 903 01 Senec
24. Obvodný banský úrad, Mierová 19, 821 05 Bratislava
25. Štátna ochrana prírody SR, RCOP Bratislava, Jeséniová 17D, 831 01 Bratislava
26. Ministerstvo dopravy, výstavby a regionálneho rozvoja SR, Nám. Slobody č. 6, 810 05 Bratislava 26, odbor dopravy
27. Slovenský vodohospodársky podnik, OZ Bratislava, Karloveská 2, 842 17 Bratislava 4
28. Regionálne cesty Bratislava, Čučoriedková 6, 827 12 Bratislava
29. Ministerstvo životného prostredia SR, Odbor odpadového hospodárstva, Nám. E. Štúra č.1, 811 04 Bratislava
30. Ministerstvo hospodárstva SR, Mierová 19, 827 15 Bratislava 212

KRÁĽOVÁ PRI SENCÍ - radónové riziko



June 1, 2016

Override 1

Obec: Kráľová pri Senci

Nevidujeme skládky

Nevidujeme svahové deformácie

Nevidujeme výhradné ložiská DP

Nevidujeme výhradné ložiská CHLU

Nevidujeme výhradné ložiská OVL

Nevidujeme ložiská nevyhradeného nerastu

Nevidujeme prieskumné územia - návrhy

Nevidujeme prieskumné územia - určené

Nevidujeme staré banské diela

Radónové riziko - referenčné plochy (2)

 nízke (2)

Nevidujeme Prognóza zvýšeného radónového rizika (eU nad 4 ppm)

Izoplochy radónového rizika (2)

nízke 36,7 % (6)

stredné 63,0 % (1)

Mestský úrad Senec	
Datum: 01.10.2016	
Evidenčné číslo: 33865/1016	Číslo spisu:
Prílohy/lisy:	Vypravuje: Ing. Tura

ix na radnicu: 04