

DODATOK č. 1 KU KÚPNEJ ZMLUVE

uzatvorenej dňa 10.10.2012 v zmysle §588 a nasl. Občianskeho zákonníka v platnom znení a
Uznesenia MsZ č. 41/2012 zo dňa 19.04.2012 (ďalej len „Dodatok č. 1“)

medzi zmluvnými stranami:






I. Predávajúci:

Názov: **MESTO SENEC**
Sídlo: Mierové námestie č. 8, 903 01 Senec
IČO: 00305065
zastúpený: Ing. Karolom K v á l o m, primátorom mesta
Bankové spojenie: Prima banka Slovensko, a.s.
Číslo účtu: 6602827002/5600, variab.s.:2178, konšt.s.:0308

/ďalej len „predávajúci“/

a

II. Kupujúci:

Meno a priezvisko: **JUDr. Ján Dubovec**
Rodený: 
Dátum narodenia: 
Rodné číslo: 
Trvalý pobyt: 
Štátna príslušnosť: 

/ďalej len „kupujúci“/

/spoločne ďalej aj len „zmluvné strany“/

Článok I.

Zmluvné strany sa v zmysle Uznesenia MsZ č. 117/2012 zo dňa 25.10.2012 dohodli na doplnení a zmene týchto ustanovení Kúpnej zmluvy uzatvorenej dňa 10.10.2012:

a) V článku I. odsek 1/ sa slovné spojenie „o výmere 31965 m²“ mení na „o výmere 30 601 m²“.

b) V článku I. sa vypúšťajú odseky 2/, 3/ a 4/ a nahrádzajú sa novými odsekmi 2/, 3/ a 4/:

„2/ Geometrickým plánom č. 9/2012 vyhotoveným Ing. Róbertom Lantajom – Zememerač s.r.o. dňa 12.10.2012, úradne overeným Správou katastra Senec pod č. 1598/2012 dňa 6.11.2012 sa v katastrálnom území Senec pozemok C-KN parc.č. 2371/1 ostatné plochy o výmere 30601 m² vedený na LV č. 2800 rozdelil na pozemky:

- C-KN parc. č. 2371/1 ostatné plochy o výmere 30464 m²,
- C-KN parc. č. 2371/380 ostatné plochy o výmere 122 m² a
- C-KN parc. č. 2371/381 ostatné plochy o výmere 15 m².

Podľa Nového stavu Výkazu výmer vznikli v k.ú. Senec tieto parcely:

- C-KN parc. č. 2371/1 ostatné plochy o výmere 30464 m²
- C-KN parc. č. 2371/380 ostatné plochy o výmere 122 m²
- C-KN parc. č. 2371/381 ostatné plochy o výmere 15 m².

3/ Predmetom tejto kúpnej zmluvy sú nehnuteľnosti, nachádzajúce sa v katastrálnom území Senec, vytvorené podľa geometrického plánu špecifikovaného v ods. 2/ tohto článku tejto zmluvy, a to novovytvorený pozemok C-KN parc. č. 2371/380 ostatné plochy o výmere 122 m² a novovytvorený pozemok C-KN parc. č. 2371/381 ostatné plochy o výmere 15 m² (ďalej len „predmet prevodu“).

4/ Novovytvorený pozemok C-KN parc. č. 2371/1 ostatné plochy o výmere 30464 m², k.ú. Senec vytvorený podľa geometrického plánu špecifikovaného v ods. 2/ tohto článku tejto zmluvy, nie je predmetom predaja.

e) Ostatné ustanovenia Kúpnej zmluvy zo dňa 10.10.2012 ostávajú nezmenené.

Článok II.

1/ Zmluvné strany prehlasujú, že tento Dodatok č. 1. uzatvárajú na základe ich slobodnej a vážnej vôle, nie v tiesni a ani nie za nápadne nevýhodných podmienok, na dôkaz čoho ho vlastnoručne podpisujú.

2/ Tento Dodatok č. 1 nadobúda platnosť dňom jeho podpisu zmluvnými stranami a účinnosť dňom nasledujúcim po jeho zverejnení na internetovej stránke predávajúceho www.senec.sk. Povinné zverejňovanie zmlúv vyplýva z § 5a zákona č. 211/2000 Z.z. o slobodnom prístupe k informáciám v znení neskorších predpisov.

3/ Tento Dodatok č. 1 je vyhotovený v 4 rovnopisoch, z ktorých dva (2) sú určené pre Katastrálny úrad Bratislava, Správa katastra Senec a po jednom (1) rovnopise pre každú zmluvnú stranu.

V Senci, dňa 26 -11- 2012

Podpísané

Podpísané

JUDr. Ján Lichtenec