

018/17/04/ZoBZVB

ZMLUVA O BUDÚCEJ ZMLUVE O ZRIADENÍ VECNÝCH BREMIEN

ev. č. budúceho oprávneného: 17/ 173 /L13.0101.16.0070/ZBZ_VB

uzatvorená podľa § 289 a nasl. zákona č. 513/1991 Zb. Obchodný zákonník v znení neskorších predpisov (ďalej len „zmluva“)

1. ZMLUVNÉ STRANY

1.1 Názov: **Mesto Senec**
Sídlo: Mierové námestie č. 8 903 01 Senec
Zastúpená: Ing. Karol Kvál – primátor mesta
IČO: 00 305 065

(ďalej len ako „budúci povinný“)

1.2 Obchodné meno: **Západoslovenská distribučná, a.s.**
Sídlo: Čulenova 6, 816 47 Bratislava
Zapísaná v: Obchodný register Okresného súdu Bratislava I
oddiel: Sa, vložka číslo: 3879/B
Zastúpená: Ing. Xénia Albertová – vedúca riadenia vlastníckych vzťahov
Jaroslav Klimaj – špecialista majetkoprávneho vysporiadania
IČO: 36 361 518
IČ DPH: SK2022189048
Bankové spojenie: Tatra Banka, a.s.
Číslo bankového účtu: 2626106826 / 1100
IBAN: SK59 1100 0000 0026 2610 6826
SWIFT: TATRSKBX

(ďalej len ako "budúci oprávnený")

(budúci povinný a budúci oprávnený ďalej spoločne aj ako „zmluvné strany“)

2. BUDÚCA ZAŤAŽENÁ NEHNUTEĽNOSŤ

Budúci povinný je výlučným vlastníkom nasledovných nehnuteľností – pozemkov:

Parcelné číslo	Register KN	LV č.	Výmera v m2	Druh pozemku	Katastrálne územie	Obec	Okres
1567/1	C	6078	14652	Zastavané plochy a nádvoria	Senec	Senec	Senec
1622/2	E	9058	1447	Orná pôda	Senec	Senec	Senec
1466/1	C	2800	4933	Zastavané plochy a nádvoria	Senec	Senec	Senec
1622/7	E	9058	245	Orná pôda	Senec	Senec	Senec
1622/3	E	9058	212	Orná pôda	Senec	Senec	Senec
1623/1	E	9058	495	Orná pôda	Senec	Senec	Senec

(ďalej len „budúca zaťažená nehnuteľnosť“). Kópia listu vlastníctva tvorí prílohu tejto zmluvy a je neoddeliteľnou súčasťou tejto zmluvy.

3. BUDÚCI OPRÁVNENÝ

- 3.1 Budúci oprávnený je držiteľom povolenia na podnikanie v elektroenergetike v rozsahu distribúcia elektriny vydaného rozhodnutím Úradu pre reguláciu sieťových odvetví (ďalej len „povolenie“) a zabezpečuje prevádzkovanie distribučnej sústavy na vymedzenom území, na ktorom sa nachádza aj budúca zaťažená nehnuteľnosť.
- 3.2 Budúci oprávnený je investorm inžinierskej stavby „**BA, Senec, Fučíkova - NNK**“ (ďalej len „**plánovaná stavba**“), ktorej súčasťou budú elektroenergetické stavby a zariadenia distribučnej sústavy, vrátane transformačnej stanice, rozvodov elektrických vedení a prípojok a iné stavby súvisiace a potrebné na ich prevádzku (ďalej len

8158. E. 40. FN 84

„elektroenergetické zariadenia“). Budúci oprávnený požiada o vydanie stavebného povolenia a následne kolaudačného rozhodnutia na plánovanú stavbu, a to najneskôr do 30.06.2017.

- 3.3 Časť plánovanej stavby sa bude nachádzať na časti budúcej zaťaženej nehnuteľnosti vyznačenej v situácii spracovanej na podklade katastrálnej mapy (ďalej len „**predbežný plán**“). Kópia časti predbežného plánu týkajúca sa budúcej zaťaženej nehnuteľnosti tvorí prílohu tejto zmluvy a je neoddeliteľnou súčasťou tejto zmluvy. Na žiadosť budúceho povinného budúci oprávnený umožní budúceму povinnému nahliadnuť do celého predbežného plánu. Predbežný plán bude pre účely budúcej zmluvy o zriadení vecných bremien upresnený geometrickým plánom na zriadenie vecných bremien podľa čl. 6 ods. 6.3 tejto zmluvy.

4. PREDMET ZMLUVY

Touto zmluvou sa budúci povinný zaväzuje, že do 60 (šesťdesiatich) pracovných dní od písomnej výzvy budúceho oprávneného doručenej budúceму povinnému v lehote uvedenej v čl. 5 tejto zmluvy uzavrie s budúci oprávneným zmluvu o zriadení vecných bremien, predmetom ktorej bude zriadenie vecných bremien na budúcej zaťaženej nehnuteľnosti v prospech budúceho oprávneného v znení určenom podľa čl. 6 tejto zmluvy (ďalej len „**zmluva o zriadení vecných bremien**“).

5. VÝZVA NA UZATVORENIE BUDÚCEJ ZMLUVY O ZRIADENÍ VECNÝCH BREMIEN

- 5.1 Budúci oprávnený je oprávnený vyzvať budúceho povinného na uzatvorenie zmluvy o zriadení vecných bremien písomnou výzvou najneskôr do uplynutia 6 (šiestich) mesiacov po dni nadobudnutia právoplatnosti kolaudačného rozhodnutia povoľujúceho užívanie plánovanej stavby (ďalej len „**kolaudačné rozhodnutie**“).
- 5.2 Výzva na uzatvorenie zmluvy o zriadení vecných bremien a akákoľvek korešpondencia s ňou spojená musí byť zaslaná doporučenou zásielkou na adresu budúceho povinného uvedenú v čl. 1. tejto zmluvy, alebo inú adresu, ktorú budúci povinný budúceму oprávnenému písomne na tento účel oznámi. Výzva na uzatvorenie zmluvy o zriadení vecných bremien sa bude považovať za doručenú aj v prípade ak sa vráti budúceму oprávnenému ako nedoručená, alebo v prípade odmietnutia jej prevzatia budúci povinným.

6. ZMLUVA O ZRIADENÍ VECNÝCH BREMIEN

- 6.1 Budúci povinný je povinný uzavrieť s budúci oprávneným zmluvu o zriadení vecných bremien, predmetom ktorej bude zriadenie vecných bremien in personam spočívajúcich v povinnosti budúceho povinného ako vlastníka budúcej zaťaženej nehnuteľnosti strpieť na budúcej zaťaženej nehnuteľnosti v rozsahu vyznačenom v geometrickom pláne vypracovanom podľa čl. 6 ods. 6.3 tejto zmluvy:
- a) zriadenie a uloženie elektroenergetických zariadení; (NNK)
 - b) užívanie, prevádzkovanie, údržbu, opravy, úpravy, rekonštrukcie, modernizácie a akékoľvek iné stavebné úpravy plánovanej stavby a jej odstránenie;
 - c) vstup, prechod a prejazd peši, motorovými a nemotorovými dopravnými prostriedkami, strojmi a mechanizmami budúci oprávneným za účelom výkonu povolenej činnosti a činnosti uvedených v písm. a) a b);
- (ďalej len „**vecné bremená**“), za podmienok ďalej dohodnutých v zmluve o zriadení vecných bremien.
- 6.2 Vecné bremená budú zriadené **na dobu neurčitú**.
- 6.3 Budúci oprávnený zabezpečí na vlastné náklady vypracovanie geometrického plánu na zameranie vecných bremien (ďalej len „**geometrický plán**“) po zrealizovaní plánovanej stavby. Budúci oprávnený doručí budúceму povinnému kópiu časti geometrického plánu týkajúcej sa budúcej zaťaženej nehnuteľnosti najneskôr s výzvou na uzavretie zmluvy o zriadení vecných bremien podľa čl. 5 tejto zmluvy.
- 6.4 Zmluvné strany sa dohodli, že budúci povinný zriadi vecné bremená v zmluve o zriadení vecných bremien **bezodplatne**.
- 6.5 Ak budúci povinný nesplní záväzok uzavrieť zmluvu o zriadení vecných bremien na základe výzvy budúceho oprávneného vykonanej v súlade s čl. 5 tejto zmluvy, môže budúci oprávnený požadovať, aby obsah zmluvy o zriadení vecných bremien určil súd alebo môže požadovať náhradu škody mu spôsobenej porušením záväzku budúceho povinného uzavrieť zmluvu o zriadení vecných bremien.

7. VYHLÁSENIA A POVINNOSTI BUDÚCEHO POVINNÉHO

- 7.1 Budúci povinný vyhlasuje, že:
- a) je oprávnený samostatne nakladať s budúcou zaťaženou nehnuteľnosťou v celom rozsahu potrebnom pre platné uzavretie tejto zmluvy,
 - b) nie sú podané žiadne návrhy na vklad akýchkoľvek práv k budúcej zaťaženej nehnuteľnosti do katastra nehnuteľností a neexistujú žiadne faktické alebo právne prekážky, ktoré by bránili uzavrieť túto zmluvu,

- c) budúcu zaťaženie nehnuteľnosť nadobudol v súlade s platnými právnymi predpismi Slovenskej republiky a žiadna tretia osoba si neuplatňuje a ani nemôže uplatňovať akékoľvek nároky k budúcej zaťaženej nehnuteľnosti,
 - d) budúci povinný ako výlučný vlastník budúcej zaťaženej nehnuteľnosti nie je účastníkom žiadneho súdneho alebo iného sporu týkajúceho sa resp. súvisiaceho s budúcou zaťaženou nehnuteľnosťou,
 - e) získal všetky potrebné súhlasy na zaťaženie budúcej zaťaženej nehnuteľnosti pred podpísaním tejto zmluvy. Zaťaženie budúcej zaťaženej nehnuteľnosti bolo schválené Mestským zastupiteľstvom na zasadnutí dňa 8.12.2016. Kópia výpisu z uznesenia Mestského zastupiteľstva číslo 142/2016 tvorí prílohu tejto zmluvy a je neoddeliteľnou súčasťou tejto zmluvy.
- 7.2 Budúci povinný sa zaručuje budúcemu oprávnenému, že vyhlásenia a záruky obsiahnuté čl. 7 ods. 7.1 tejto zmluvy sú pravdivé a správne ku dňu uzatvorenia tejto zmluvy a budú pravdivé a správne aj v čase uzatvorenia zmluvy o zriadení vecných bremien a podania návrhu na jej vklad do katastra nehnuteľností.
- 7.3 Budúci povinný sa zaväzuje, že sa až do okamihu splnenia alebo zániku všetkých povinností vyplývajúcich z tejto zmluvy zdrží akéhokoľvek konania, ktoré by bránilo alebo znemožnilo uzatvorenie zmluvy o zriadení vecných bremien v zmysle tejto zmluvy alebo výkonu práv zodpovedajúcich vecným bremenám budúcim oprávneným. Budúci povinný sa najmä zaväzuje, že budúcu zaťaženie nehnuteľnosť ani jej časť, ktorá má byť zaťažená vecnými bremenami:
- a) neprevedie do vlastníctva inej osoby bez súhlasu budúceho oprávneného a ani
 - b) ju nezaťaží právom tretích osôb, ktoré by znemožnilo vykonávať práva zodpovedajúce vecným bremenám budúcim oprávneným.
- 7.4 Budúci povinný sa zaväzuje, že budúcemu oprávnenému poskytne všetku súčinnosť nevyhnutne potrebnú v súvislosti s uzatretím a plnením tejto zmluvy.
- 7.5 Budúci povinný berie na vedomie, že so zriadením a uložením elektroenergetických zariadení podľa § 43 zákona č. 251/2012 Z. z. o energetike a o zmene a doplnení niektorých zákonov, vzniká ochranné pásmo elektroenergetických zariadení.

8. UMOŽNENIE STAVEBNÉHO UŽÍVANIA

- 8.1 Budúci povinný týmto prenecháva časť budúcej zaťaženej nehnuteľnosti budúcemu oprávnenému, aby ju budúci oprávnený dočasne po dobu odo dňa uzavretia tejto zmluvy do dňa vzniku vecných bremien podľa zmluvy o zriadení vecných bremien, ktorá bude uzavretá medzi budúcim povinným a budúcim oprávneným na základe tejto zmluvy, užíval na umiestnenie, výstavbu a užívanie plánovanej stavby v súlade s predbežným zámerom projektu cyklotrasy, a udeľuje svoj výslovný súhlas s takýmto užívaním a zmenami na časti budúcej zaťaženej nehnuteľnosti pre účely územného konania, stavebného konania aj kolaudačného konania.
- 8.2 Zmluvné strany sa dohodli, že budúci oprávnený je oprávnený užívať časť budúcej zaťaženej nehnuteľnosti na základe súhlasu budúceho povinného udeleného v čl. 8 ods. 8.1 tejto zmluvy **bezodplatne**.

9. PREVOD A PRECHOD PRÁV A POVINNOSTÍ

- 9.1 Budúci povinný nie je oprávnený postúpiť práva a povinnosti z tejto zmluvy na inú osobu bez súhlasu budúceho oprávneného. Touto zmluvou sú viazani všetci právni nástupcovia budúceho povinného.
- 9.2 Zmluvné strany sa dohodli, že v prípade ak dôjde k prevodu alebo prechodu činnosti prevádzkovania distribučnej sústavy z budúceho oprávneného na inú osobu, ktorá sa stane držiteľom povolenia na prevádzkovanie distribučnej sústavy na vymedzenom území a bude prevádzkovať elektroenergetické zariadenia zriadené budúcim oprávneným na budúcej zaťaženej nehnuteľnosti v rámci plánovanej stavby (ďalej len „**nový držiteľ povolenia**“), môže budúci oprávnený vykonať všetky úkony potrebné na prevod alebo prechod práv a povinností vyplývajúcich z tejto zmluvy na nového držiteľa povolenia, na čo budúci povinný dáva týmto vopred svoj súhlas.

10. ZÁVEREČNÉ USTANOVENIA

- 10.1 Zmluva nadobúda platnosť dňom jej podpisu zmluvnými stranami a účinnosť dňom nasledujúcim po dni jej zverejnenia v zmysle Občianskeho zákonníka v spojení so zák. č. 211/2000 Z.z. o slobodnom prístupe k informáciám a o zmene a doplnení niektorých zákonov v znení neskorších predpisov. Budúci povinný sa zaväzuje písomne oznámiť budúcemu oprávnenému zverejnenie tejto zmluvy do 10 kalendárnych dní odo dňa jej zverejnenia.
- 10.2 Neoddeliteľnou súčasťou tejto zmluvy sú:
- Príloha č. 1: Kópia listu vlastníctva č. 6078,9058,2800
 - Príloha č. 2: Kópia časti predbežného plánu
 - Príloha č. 3: Kópia výpisu z uznesenia Mestského zastupiteľstva číslo 142/2016
- 10.3 Vzťahy zmluvných strán založené touto zmluvou, ktoré zmluva výslovne neupravuje, sa riadia príslušnými ustanoveniami Obchodného zákonníka a ostatných platných právnych predpisov Slovenskej republiky.
- 10.4 V prípade, že ktorékoľvek ustanovenie tejto zmluvy bude súdom alebo príslušným štátnym orgánom z akéhokoľvek dôvodu prehlásené za neplatné, nedostatočne určité alebo nevykonateľné, zmluvné strany sa zaväzujú odstrániť

odatkom tejto zmluvy takúto neplatnosť, nedostatočnú určitosť alebo nevykonateľnosť takým spôsobom, aby bol zmysel tejto zmluvy naplnený.

- 10.5 Akékoľvek zmeny zmluvy a jej príloh je možné vykonať výlučne na základe písomnej dohody zmluvných strán formou písomných dodatkov podpísaných oboma zmluvnými stranami.
- 10.6 Zmluva je vyhotovená v 4 (slovom: štyroch) rovnopisoch, pričom budúci povinný obdrží 1 (slovom: jedno) vyhotovenie a budúci oprávnený obdrží 3 (slovom: tri) vyhotovenia po podpise zmluvy zmluvnými stranami.
- 10.7 Zmluvné strany vyhlasujú, že ich zmluvná voľnosť nie je obmedzená, túto zmluvu uzatvorili na základe ich slobodnej vôle, zmluva nebola uzatvorená v tiesni a za nápadne nevýhodných podmienok, zmluvu si prečítali, jej obsahu rozumejú a na znak súhlasu ju podpisujú.

Budúci povinný

V Senci , dňa 13 -03- 2017

podpis : _____
meno : Ing. Karol Kvál
funkcia : primátor
Mesto Senec



Budúci oprávnený















V Bratislave, dňa 01 -03- 2017

podpis : _____
meno : Ing. Xénia Albertová
funkcia : vedúca riadenia vlastníckych vzťahov
Západoslovenská distribučná, a.s.

podpis : _____
meno : Jaroslav Klímaj
funkcia : špecialista majetkoprávneho vysporiadania
Západoslovenská distribučná, a.s.

Handwritten signature

LEGENDA.:

	navrhovaná SR
	exist. SR
	exist. RE
	exist. betónový PB
	navrh. VN zemný kábel
	navrh. NN kábel
	navrh. NN kábel v chráničke
	exist. NN kábel
	exist. NN vzdušné vedenie
	parcely KN "C"
	parcely KN "E"
	vodovod
	kanalizácia
	kábel Slovak Telekom

ZÁKLADNÉ ÚDAJE :

DRUH ROZVODNEJ SIETE : 3 FÁZ str.50Hz, 230/400V, TN-C

OCHRANA PRED ZÁSAHOM ELEKTRICKÝM PRÚDOM: STN 33 2000-4-41:2007

411. OCHRANNÉ OPATRENIA: SAMOČINNÉ ODPOJENIE NAPÁJANIA

411.2 POŽIADAVKY NA ZÁKLADNÚ OCHRANU (OCHRANA PRED PRIAMYM DOTYKOM)

PRÍLOHA A: A1 - ZÁKLADNÁ IZOLÁCIA ŽIVÝCH ČASTÍ

A2 - ZÁBRANY ALEBO KRYTY

PRÍLOHA B: PREKÁŽKY A UMIESTNENIE MIMO DOSAH

411.3 POŽIADAVKY NA OCHRANU PRIPORUCHE (OCHRANA PRED NEPRIAMYM DOTYKOM)

411.3.1 OCHRANNÉ UZEMNENIE A POSPÁJANIE



411.3.2 SAMOČINNÉ ODPOJENIE PRIPORUCHE

UZEMNENIE: STN 33 2000-4-41, 33 2000-5-54

OCHRANNÉ PÁSMO: NN KÁBLOVÉ VEDENIE - 1m

NN VZDUŠNÉ VEDENIE - NEMÁ



Hlavný inžinier projektu:	Ing. Ján Baránek	 ZÁPADOSLOVENSKÁ DISTRIBUČNÁ Čulenova 6 816 47 BRATISLAVA tel: 02/5061 3117 mobil: 0907 718 421 e-mail: peter.kubini@zds.sk					
Zodpovedný projektant:	Ing. Peter Kublín						
Projektant:	Ing. Peter Kublín						
Miesto stavby/ Kataster:	Senec						
Investor/objednávateľ:	Západoslovenská distribučná, a.s.						
Stavba:	BA_Senec, Fučíkova, NNK.						
Súbor/Objekt:	SO 01 - NN káblové vedenie						
Obsah:	Situácia stavby						
Číslo zákazky:	Dátum:	Revízia:	Mierka:	Formát:	Stupeň:	Sada č.	Výkres č.
L13.0101.16.0070	01/2017	00	1:500	3A4	PD		2

ZEMKOV.

UDÚ

VA POZEMKY

VA

Úrad geodézie, kartografie a katastra Slovenskej republiky
VÝPIS Z KATASTRA NEHNUTEL'NOSTÍ

Okres: Senec

Vytvorené cez katastrálny portál

Obec: SENEK

Dátum vyhotovenia 06.02.2017

Katastrálne územie: Senec

Čas vyhotovenia: 13:29:15

VÝPIS Z LISTU VLASTNÍCTVA č. 6078

ČASŤ A: MAJETKOVÁ PODSTATA

PARCELY registra "C" evidované na katastrálnej mape

Parcelné číslo	Výmera v m2	Druh pozemku	Spôsob využ. p.	Umiest. pozemku	Právny vzťah	Druh ch.n.
7I 1	1415	Zastavané plochy a nádvoria	18			1
7I 3	2157	Zastavané plochy a nádvoria	16			1
7I 4	667	Zastavané plochy a nádvoria	18			1
8/ 1	1283	Ostatné plochy	29			1
8/ 2	1025	Záhrady	4			1
926/ 2	1137	Zastavané plochy a nádvoria	16			1
1564	3851	Zastavané plochy a nádvoria	16			1
1565	142	Zastavané plochy a nádvoria	16			1
1567/ 1	14652	Zastavané plochy a nádvoria	18			1
3675/ 1	2314	Zastavané plochy a nádvoria	18			1
3675/ 2	1316	Zastavané plochy a nádvoria	16			1
3683/ 1	518	Zastavané plochy a nádvoria	16			1
3870/ 1	2242	Zastavané plochy a nádvoria	18			1
3870/ 6	1142	Zastavané plochy a nádvoria	16			1
3870/ 7	48	Zastavané plochy a nádvoria	16			1
4873/ 1	294	Zastavané plochy a nádvoria	16			1
4873/ 2	1815	Zastavané plochy a nádvoria	18			1

Legenda:

Spôsob využívania pozemku:

29 - Pozemok, na ktorom je okrasná záhrada, uličná a sídlisková zeleň, park a iná funkčná zeleň a lesný pozemok na rekreačné a poľovnícke využitie

4 - Pozemok prevažne v zastavanom území obce alebo v záhradkárskej osade, na ktorom sa pestuje zelenina, ovocie, okrasná nízka a vysoká zeleň a iné poľnohospodárske plodiny

18 - Pozemok, na ktorom je dvor

16 - Pozemok, na ktorom je postavená nebytová budova označená súpisným číslom

Umiestnenie pozemku:

1 - Pozemok je umiestnený v zastavanom území obce

Stavby

Súpisné číslo	na parcele číslo	Druh stavby	Popis stavby	Druh ch.n.	Umiest. stavby
461	1564	11	ZŠ Mlynská 50		1
461	1565	18	Výmenníková stanica		1
591	926/ 2	11	MŠ,ŠJ Kollárova 21		1
1272	7I 3	11	ZŠ maďarská		1
1465	3610/ 3	11	Materská škola Košická v Senci		1

Právny vzťah k parcele na ktorej leží stavba 1465 nie je evidovaný na liste vlastníctva.

Stavby

Súpisné číslo	na parcele číslo	Druh stavby	Popis stavby	Druh ch.n.	Umiest. stavby
1465	3675/ 2	11	Materská škola Košická v Senci		1
1632	3682/ 9	11	ZŠ Tajovského 1		1
Právny vzťah k parcele na ktorej leží stavba 1632 nie je evidovaný na liste vlastníctva.					
1905	4873/ 1	11	MŠ a ŠJ Sv.Martin		1
1964	3869/ 11	11	materská škola		1
Právny vzťah k parcele na ktorej leží stavba 1964 je evidovaný na liste vlastníctva číslo 4704.					
1964	3870/ 10	11	materská škola		1
Právny vzťah k parcele na ktorej leží stavba 1964 je evidovaný na liste vlastníctva číslo 2800.					
3599	3682/ 10	11	ŠJ Tajovského 1		1
Právny vzťah k parcele na ktorej leží stavba 3599 nie je evidovaný na liste vlastníctva.					
3599	3683/ 1	11	ŠJ Tajovského 1		1
3911	3870/ 6	11	ZUŠ Fándlyho 20A		1
3912	3870/ 7	20	kotolňa		1
4134	3685/ 8	20	školské zariadenie		1
Právny vzťah k parcele na ktorej leží stavba 4134 nie je evidovaný na liste vlastníctva.					

Legenda:

Druh stavby:

20 - Iná budova

18 - Budova technickej vybavenosti sídla (vymenníková stanica, budova na rozvod energií, čerpacia a prečerpávacía stanica, úpravňa vody, transformačná stanica a rozvodňa, budova vodojemu alebo čistiareň odpadových vôd a iné)

11 - Budova pre školstvo, na vzdelávanie a výskum

Kód umiestnenia stavby:

1 - Stavba postavaná na zemskom povrchu

ČASŤ B: VLASTNÍCI A INÉ OPRÁVNENÉ OSOBY

Por. číslo **Priezvisko, meno (názov), rodné priezvisko, dátum narodenia, rodné číslo (IČO) a Spoluvlastnícky podiel**
miesto trvalého pobytu (sídlo) vlastníka

Účastník právneho vzťahu:

Vlastník

1 Mesto Senec, Mierové námestie 8, Senec, PSČ 903 01, SR

1 / 1

IČO :

Titul nadobudnutia	Delimitačný protokol v zmysle zák.416/2001 Z.z. a zák.č.447/2001 Z.z.
Titul nadobudnutia	Zápis v zmysle zák.č.138/91.
Titul nadobudnutia	Rozhodnutie o určení súpisného čísla č. 146/2010 zo dňa 22.4.2005.
Titul nadobudnutia	Rozhodnutie o určení súpisného čísla č. 146/2010 zo dňa 15.12.2010, Z-5218/10
Titul nadobudnutia	Kolaudačné rozhodnutie na prístavbu Č.j.:Výst.502-10-HB,Om zo dňa 2.12.2010, Z-5714/10
Titul nadobudnutia	Rozhodnutie o určení súpisného čísla č. 133/2004 zo dňa 18.11.2004, Z-426/11
Titul nadobudnutia	Potvrdenie o pridelení súpisného čísla č. 28211/9/2013/Vyst zo dňa 11.7.2013, Z-3752/13
Titul nadobudnutia	Kolaudačné rozhodnutie Zn.5/71-Kol/300-35138/14-15 zo dňa 16.1.2015
Titul nadobudnutia	Potvrdenie o súpisnom čísle č. 8724/272/2015/Vyst. zo dňa 25.3.2015, Z-1851/15

Tituly nadobudnutia LV:

Potvrdenie o pridelení súpisného čísla č. 7129/21/2012/Vyst zo dňa 22.3.2012, Z-1528/12

ČASŤ C: ĎARCHY

Bez zápisu.

Iné údaje:

Geometrický plán č. 306/06 zo dňa 15.3.2006, V-74/10

Geometrický plán č. 733/12 zo dňa 8.6.2012, Z-1528/12

- 1 Geometrický plán č. 1069/10 zo dňa 19.10.2010, Z-5218/10
- 1 Geometrický plán č. 1625/10 zo dňa 3.11.2010, Z-5714/10
- 1 Geometrický plán č. 717/2011 zo dňa 30.5.2011, Z-426/11
- 1 Geometrický plán č. 913/13 zo dňa 3.7.2013, ZPMZ č. 7023 Z-3752/13
- 1 Geometrický plán č. 537/14 zo dňa 10.4.2014, ZPMZ 7263, V-3663/14
- 1 Geometrický plán č. 2424/2014 zo dňa 19.12.2014, ZPMZ č. 7504

Poznámka:

Bez zápisu.

Úrad geodézie, kartografie a katastra Slovenskej republiky
VÝPIS Z KATASTRA NEHNUTEĽNOSTÍ

Okres: Senec

Vytvorené cez katastrálny portál

Obec: SENEK

Dátum vyhotovenia 06.02.2017

Katastrálne územie: Senec

Čas vyhotovenia: 14:08:10

VÝPIS Z LISTU VLASTNÍCTVA č. 9058

ČASŤ A: MAJETKOVÁ PODSTATA

PARCELY registra "C" evidované na katastrálnej mape

Parcelné číslo	Výmera v m2	Druh pozemku	Spôsob využ. p.	Umiest. pozemku	Právny vzťah	Druh ch.n.
48/ 23	20	Zastavané plochy a nádvoria	18	1		
2166	1191	Záhrady	4	1		
4587	2087	Zastavané plochy a nádvoria	22	1		
4589	6445	Ostatné plochy	30	1		
4590/ 1	2375	Ostatné plochy	30	1		
4599/ 1	19114	Vodné plochy	12	1		
5614/ 11	263	Orná pôda	1	2		

Legenda:

Spôsob využívania pozemku:

22 - Pozemok, na ktorom je postavená inžinierska stavba - cestná, miestna a účelová komunikácia, lesná cesta, poľná cesta, chodník, nekryté parkovisko a ich súčasť

12 - Vodná plocha (jazero, umelá vodná nádrž, odkryté podzemné vody - štrkovisko, bagrovisko a iné)

1 - Pozemok využívaný pre rastlinnú výrobu, na ktorom sa pestujú obilniny, okopaniny, krmoviny, technické plodiny, zelenina a iné poľnohospodárske plodiny alebo pozemok dočasne nevyužívaný pre rastlinnú výrobu

30 - Pozemok, na ktorom je ihrisko, štadión, kúpalisko, športová dráha, autokemp, táborisko a iné

4 - Pozemok prevažne v zastavanom území obce alebo v záhradkárskej osade, na ktorom sa pestuje zelenina, ovocie, okrasná nízka a vysoká zeleň a iné poľnohospodárske plodiny

18 - Pozemok, na ktorom je dvor

Umiestnenie pozemku:

2 - Pozemok je umiestnený mimo zastavaného územia obce

1 - Pozemok je umiestnený v zastavanom území obce

PARCELY registra "E" evidované na mape určeného operátu

Parcelné číslo	Výmera v m2	Druh pozemku	Pôvodné k.ú.	Počet č. UO	Umiest. pozemku
52	32	Zastavané plochy a nádvoria	0		1
93	593	Zastavané plochy a nádvoria	0		1
116	76	Zastavané plochy a nádvoria	0		1
173	37	Zastavané plochy a nádvoria	0		1
200/ 1	315	Orná pôda	0		1
211	20	Zastavané plochy a nádvoria	0		1
244	14	Zastavané plochy a nádvoria	0		1
PLOMBA VYZNAČENÁ NA ZÁKLADE Z - 392/2017					
249	12	Zastavané plochy a nádvoria	0		1
273	91	Orná pôda	0		1
293	267	Zastavané plochy a nádvoria	0		1
305/ 1	192	Zastavané plochy a nádvoria	0		1
306/ 1	753	Trvalé trávne porasty	0		1
307	166	Zastavané plochy a nádvoria	0		1
308	96	Zastavané plochy a nádvoria	0		1
310	169	Záhrady	0		1
311	8	Záhrady	0		1
466	2	Zastavané plochy a nádvoria	0		1
538/ 1	61	Záhrady	0		1
538/ 2	95	Záhrady	0		1
540/ 1	99	Záhrady	0		1

PARCELY registra "E" evidované na mape určeného operátu

Parcelné číslo	Výmera v m2	Druh pozemku	Pôvodné k.ú.	Počet č. UO	Umiest pozemku
540/ 5	18	Zastavané plochy a nádvoria	0		1
540/ 6	83	Záhrady	0		1
541/ 1	151	Záhrady	0		1
541/ 2	82	Zastavané plochy a nádvoria	0		1
543	142	Orná pôda	0		1
731/ 2	98	Zastavané plochy a nádvoria	0		1
753	1759	Orná pôda	0		1
799/ 2	26	Orná pôda	0		1
800	140	Orná pôda	0		1
827	757	Orná pôda	0		1
828/ 1	144	Orná pôda	0		1
829/ 1	2715	Ostatné plochy	0		1
881	4	Záhrady	0		1
902	43	Záhrady	0		1
925/ 3	61	Zastavané plochy a nádvoria	0		1
925/ 4	54	Zastavané plochy a nádvoria	0		1
926	36	Zastavané plochy a nádvoria	0		1
931	738	Ostatné plochy	0		1
932	8692	Zastavané plochy a nádvoria	0		1
933	5204	Zastavané plochy a nádvoria	0		1
934/ 1	14196	Zastavané plochy a nádvoria	0		1
934/ 3	97	Zastavané plochy a nádvoria	0		1
935/ 2	567	Zastavané plochy a nádvoria	0		1
935/ 3	29881	Zastavané plochy a nádvoria	0		1
936/106	40684	Zastavané plochy a nádvoria	0		1
PLOMBA VYZNAČENÁ NA ZÁKLADE Z - 392/2017					
936/206	123	Zastavané plochy a nádvoria	0		2
952/ 3	728	Zastavané plochy a nádvoria	0		1
972/ 2	1534	Orná pôda	0		1
1085	14	Orná pôda	0		1
1114	1016	Zastavané plochy a nádvoria	0		1
1115	6251	Zastavané plochy a nádvoria	0		1
1116	5233	Zastavané plochy a nádvoria	0		1
1117/ 1	1203	Zastavané plochy a nádvoria	0		1
1118	563	Zastavané plochy a nádvoria	0		1
1121	696	Orná pôda	0		2
1363/ 1	3790	Zastavané plochy a nádvoria	0		1
1366/ 1	2923	Orná pôda	0		2
1366/ 2	482	Trvalé trávne porasty	0		2
1366/ 3	15075	Trvalé trávne porasty	0		2
1366/ 4	20815	Trvalé trávne porasty	0		2
1486	1465	Orná pôda	0		1
1531	2809	Orná pôda	0		1
1532	1802	Ostatné plochy	0		1
1533	2288	Ostatné plochy	0		1
1534	8197	Ostatné plochy	0		1
1536/ 1	1168	Ostatné plochy	0		1
1538/ 1	4789	Trvalé trávne porasty	0		2
1538/ 2	836	Vodné plochy	0		2
1611/ 2	757	Ostatné plochy	0		1
1612	3778	Zastavané plochy a nádvoria	0		1
1619/ 2	544	Vodné plochy	0		1
1619/ 4	143	Zastavané plochy a nádvoria	0		1
1620/ 3	232	Zastavané plochy a nádvoria	0		1
1620/ 4	298	Ostatné plochy	0		1
1622/ 2	1447	Orná pôda	0		1
1622/ 3	212	Orná pôda	0		1
1622/ 7	245	Orná pôda	0		1
1623/ 1	495	Orná pôda	0		1
1626/ 1	315	Orná pôda	0		1
1626/ 2	413	Orná pôda	0		1
1626/ 12	365	Zastavané plochy a nádvoria	0		1

PARCELY registra "E" evidované na mape určeného operátu

<i>Parcelné číslo</i>	<i>Výmera v m2</i>	<i>Druh pozemku</i>	<i>Pôvodné k.ú.</i>	<i>Počet č. UO</i>	<i>Umiest pozemku</i>
91664/ 1	121	Orná pôda	0		1
91664/ 2	128	Orná pôda	0		1
91665/ 1	741	Orná pôda	0		1
91668/ 1	200	Orná pôda	0		1
91668/ 3	2129	Orná pôda	0		1
92265/ 2	43	Zastavané plochy a nádvoría	0		1
92269/ 2	64	Záhrady	0		1
93798/ 4	72	Orná pôda	0		1
93798/ 5	171	Orná pôda	0		1
93798/ 6	334	Orná pôda	0		1

Legenda:

Umiestnenie pozemku:

2 - Pozemok je umiestnený mimo zastavaného územia obce

1 - Pozemok je umiestnený v zastavanom území obce

CPU - číslo pôvodného k.ú.

2 - Reca

ČASŤ B: VLASTNÍCI A INÉ OPRÁVNENÉ OSOBY

Por. číslo Priezvisko, meno (názov), rodné priezvisko, dátum narodenia, rodné číslo (IČO) a Spoluvlastnícky podiel miesto trvalého pobytu (sídlo) vlastníka

Účastník právneho vzťahu:

Vlastník

1 Mesto Senec, Mierové námestie 8, 90301 Senec, SR

1 / 1

IČO :

Poznámka	Pôvodný vlastník Čsl.štát - v správe Štátnych majetkov n.p, v Senci, osvedčenie v prospech ONV Bratislava - vidiek, prevod správy na MNV Senec
Poznámka	pôvodný zápis v liste vlastníctva č.1
Poznámka	LV č.1 pred THM
Poznámka	pôvodní vlastníci boli zapísaní v pkn.vl.3557
Poznámka	pôvodní vlastníci zapísaní v pkn.vl.3069
Poznámka	pôvodní vlastníci zapísaní v pkn.vl.3287
Poznámka	Pôvodne Ľudové spotrebné družstvo Jednota
Poznámka	Pôvodní vlastníci boli zapísaní v pkn.vl.3307
Poznámka	Pôvodní vlastníci boli zapísaní v pkn.vl.1445
Poznámka	pôvodní vlastníci boli zapísaní v pkn.vl.2405
Poznámka	pôvodní vlastníci boli zapísaní v pkn.vl.580
Poznámka	pôvodní vlastníci boli zapísaní v pkn.vl.2381 pôvodné parc.č.1649/4
Poznámka	Pôvodní vlastníci boli zapísaní v pkn.vl.2058
Poznámka	Pôvodní vlastníci boli zapísaní v pkn.vl.3430 v pozemkovej knihe evidovaná ako parc.č.1644/1
Poznámka	Pôvodní vlastníci boli zapísaní v pkn.vl.1421 v pozemkovej knihe evidovaná ako parc.č.1644/3
Poznámka	Pôvodní vlastníci boli zapísaní v pkn.vl.3649 v pozemkovej knihe evidovaná ako parc.č.1644/4
Poznámka	Pôvodní vlastníci boli zapísaní v pkn.vl.3505 v pozemkovej knihe evidovaná ako parc.č.1647/1
Poznámka	pôvodní vlastníci boli zapísaní v pkn.vl.2615
Poznámka	pôvodní vlastníci boli zapísaní v pkn.vl.1852
Poznámka	pôvodní vlastníci boli zapísaní v pkn.vl.3445
Poznámka	pôvodní vlastníci boli zapísaní v pkn.vl.1631
Poznámka	pôvodní vlastníci boli zapísaní v pkn.vl.3651
Poznámka	pôvodní vlastníci boli zapísaní v pkn.vl.3353
Poznámka	pôvodní vlastníci boli zapísaní v pkn.vl.2794
Poznámka	pôvodní vlastníci boli zapísaní v pkn.vl.54
Poznámka	pôvodní vlastníci boli zapísaní v pkn.vl.3652
Poznámka	pôvodní vlastníci boli zapísaní v pkn.vl.3434
Poznámka	pôvodní vlastníci boli zapísaní v pkn.vl.1447
Poznámka	pôvodní vlastníci boli zapísaní v LV 842
Poznámka	pôvodný zápis v liste vlastníctva č.1011
Poznámka	pôvodný zápis v liste vlastníctva č.972
Poznámka	na LV 1 pred THM bola evidovaná ako p.č.2269/2
Poznámka	GP č. 241-1-2710-55/80, zák.č. 138/91 Z.z.- v.z. 55/80, v.z. 84/92

PARCELY registra "E" evidované na mape určeného operátu

Parcelné číslo	Výmera v m2	Druh pozemku	Pôvodné k.ú.	Počet č. UO	Umiest pozemku
3794/ 1	3034	Orná pôda	0		1
3794/ 2	4087	Orná pôda	0		1
3794/ 5	2006	Orná pôda	0		1
3794/ 6	3642	Orná pôda	0		1
3797	663	Zastavané plochy a nádvoria	0		1
3798/ 1	3482	Orná pôda	0		1
3798/ 2	1955	Orná pôda	0		1
3798/ 3	2619	Orná pôda	0		1
3801/ 2	3024	Zastavané plochy a nádvoria	0		1
3801/ 44	88	Orná pôda	0		1
3803	1928	Zastavané plochy a nádvoria	0		1
3807/ 4	275	Orná pôda	0		1
3807/ 7	47	Zastavané plochy a nádvoria	0		1
3808/ 1	55	Orná pôda	0		1
3808/ 2	12674	Orná pôda	0		1
3808/ 9	97	Zastavané plochy a nádvoria	0		1
3809/ 18	206	Záhrady	0		1
3810/ 10	30	Orná pôda	0		1
3810/ 11	41	Orná pôda	0		1
3811/ 1	3566	Zastavané plochy a nádvoria	0		1
3815	2617	Zastavané plochy a nádvoria	0		1
3816	12343	Zastavané plochy a nádvoria	0		1
3817/ 4	3115	Zastavané plochy a nádvoria	0		1
3817/ 5	633	Zastavané plochy a nádvoria	0		1
3817/ 49	2834	Zastavané plochy a nádvoria	0		1
3817/ 77	116	Orná pôda	0		1
3817/144	24	Orná pôda	0		1
3817/191	501	Zastavané plochy a nádvoria	0		1
3818/ 2	45	Zastavané plochy a nádvoria	0		1
3818/123	7323	Zastavané plochy a nádvoria	0		1
3818/124	5091	Zastavané plochy a nádvoria	0		1
3818/125	1364	Zastavané plochy a nádvoria	0		1
3818/126	5414	Zastavané plochy a nádvoria	0		1
3820/ 23	1595	Trvalé trávne porasty	0		1
3820/300	262	Trvalé trávne porasty	0		1
3821	630	Zastavané plochy a nádvoria	0		1
3822	10369	Zastavané plochy a nádvoria	0		1
3823	4602	Zastavané plochy a nádvoria	0		1
3824	3050	Zastavané plochy a nádvoria	0		1
3848/ 1	202	Zastavané plochy a nádvoria	0		1
3870	1178	Trvalé trávne porasty	0		2
3880	24114	Trvalé trávne porasty	0		2
3888	8328	Vodné plochy	0		2
3889	5997	Orná pôda	0		2
3890/ 1	19775	Trvalé trávne porasty	0		2
3890/ 2	5542	Lesné pozemky	0		2
3891	20250	Vodné plochy	0		2
3902/ 1	5306	Zastavané plochy a nádvoria	0		1
13904/ 4	1748	Ostatné plochy	0		2
14055/ 56	189	Ostatné plochy	0		1
14055/ 66	28	Záhrady	0		1
91644/ 1	108	Orná pôda	0		1
91644/ 3	96	Orná pôda	0		1
91644/ 4	101	Orná pôda	0		1
91647/ 1	200	Orná pôda	0		1
91649/ 4	92	Orná pôda	0		1
91651	228	Orná pôda	0		1
91655/ 2	2151	Orná pôda	0		1
91658/ 1	152	Orná pôda	0		1
91660/ 24	57	Orná pôda	0		1
91661/ 1	123	Orná pôda	0		1
91661/ 2	122	Orná pôda	0		1

Úrad geodézie, kartografie a katastra Slovenskej republiky
VÝPIS Z KATASTRA NEHNUTEL'NOSTÍ

Okres: Senec

Vytvorené cez katastrálny portál

Obec: SENEC

Dátum vyhotovenia 06.02.2017

Katastrálne územie: Senec

Čas vyhotovenia: 14:10:06

VÝPIS Z LISTU VLASTNÍCTVA č. 2800

ČASŤ A: MAJETKOVÁ PODSTATA

PARCELY registra "C" evidované na katastrálnej mape

Parcelné číslo	Výmera v m ²	Druh pozemku	Spôsob využ. p.	Umiest. pozemku	Právny vzťah	Druh ch.n.
2/ 6	378	Ostatné plochy	29	1		
5/ 1	1228	Zastavané plochy a nádvorí	18	1		
5/ 2	359	Zastavané plochy a nádvorí	16	1		
5/ 3	38	Zastavané plochy a nádvorí	16	1		
6/ 1	3747	Zastavané plochy a nádvorí	22	1		
10/ 1	2874	Zastavané plochy a nádvorí	22	1		
10/ 3	29	Zastavané plochy a nádvorí	22	1		
10/ 4	395	Zastavané plochy a nádvorí	22	1		
10/ 5	241	Zastavané plochy a nádvorí	22	1		
40/ 3	35	Zastavané plochy a nádvorí	18	1		
40/ 4	6	Zastavané plochy a nádvorí	18	1		
47/ 5	7	Ostatné plochy	34	1		
64/ 7	29	Zastavané plochy a nádvorí	18	1		
64/ 10	11	Zastavané plochy a nádvorí	18	1		
64/ 11	2	Zastavané plochy a nádvorí	18	1		
99/ 3	2	Zastavané plochy a nádvorí	18	1		
137	273	Zastavané plochy a nádvorí	18	1		
147/ 9	12	Zastavané plochy a nádvorí	16	1		
Právny vzťah k stavbe evidovanej na pozemku 147/ 9 je evidovaný na liste vlastníctva číslo 7005.						
147/ 15	1463	Zastavané plochy a nádvorí	22	1		
147/ 16	122	Zastavané plochy a nádvorí	22	1		
147/ 18	168	Zastavané plochy a nádvorí	22	1		
174	445	Zastavané plochy a nádvorí	15	1		5
175/ 1	596	Záhrady	4	1		
245/ 1	1817	Zastavané plochy a nádvorí	17	1		
248/ 14	21	Ostatné plochy	37	1		
266/ 1	286	Zastavané plochy a nádvorí	18	1		
266/ 6	104	Zastavané plochy a nádvorí	16	1		
266/ 8	48	Zastavané plochy a nádvorí	16	1		

PARCELY registra "C"

<i>Parcelné číslo</i>	<i>Výmera v m2</i>	<i>Druh pozemku</i>
1050/ 4	407	Zastavané plochy a nádvoría
Právny vzťah k stavbe evidovanej na pozemku 1050/		
1050/ 9	195	Zastavané plochy a nádvoría
1050/ 21	1270	Zastavané plochy a nádvoría
1085	1163	Zastavané plochy a nádvoría
1120/ 1	3924	Zastavané plochy a nádvoría
1120/ 2	101	Zastavané plochy a nádvoría
1167/ 1	7920	Ostatné plochy
1167/ 16	116	Zastavané plochy a nádvoría
1211/ 1	405	Záhrady
1212	260	Zastavané plochy a nádvoría
1213	243	Zastavané plochy a nádvoría
1214	351	Záhrady
1215	370	Zastavané plochy a nádvoría
1216	231	Záhrady
1242/ 1	393	Zastavané plochy a nádvoría
1243	169	Záhrady
1351	1074	Zastavané plochy a nádvoría
1370/ 2	17	Záhrady
1466/ 1	4933	Zastavané plochy a nádvoría
1466/ 3	3216	Ostatné plochy
1466/ 4	1978	Ostatné plochy
1467	14	Zastavané plochy a nádvoría
1681	1911	Zastavané plochy a nádvoría
1750	2078	Zastavané plochy a nádvoría
1824	1818	Zastavané plochy a nádvoría
1966	2236	Zastavané plochy a nádvoría
1982/ 1	4525	Zastavané plochy a nádvoría
2028/ 17	1918	Ostatné plochy
2028/ 56	2411	Ostatné plochy
2028/ 66	10	Orná pôda
2030/ 1	20476	Ostatné plochy
2033/ 1	6983	Ostatné plochy
2035	1261	Ostatné plochy
2036	4126	Ostatné plochy
2071/ 3	55	Ostatné plochy
2127/ 1	6590	Zastavané plochy a nádvoría
2127/ 2	478	Ostatné plochy
2127/ 5	10157	Ostatné plochy
2127/ 6	82	Zastavané plochy a nádvoría
2127/ 7	134	Zastavané plochy a nádvoría
2127/ 8	134	Zastavané plochy a nádvoría
2127/ 9	151	Zastavané plochy a nádvoría
2163	761	Záhrady

Informatívny výpis

evidované na katastrálnej mape

Spôsob využ. p. Umiest. pozemku Právny vzťah Druh ch.n.

15 1 5

4 je evidovaný na liste vlastníctva číslo 5940.

18 1

18 1

22 1

18 1

18 1

37 1

18 1

4 1

16 1 5

16 1 5

4 1

16 1 5

4 1

18 1

4 1

22 1

4 1

22 1

37 1

37 1

17 1

22 1

22 1

22 1

22 1

22 1

30 1

34 2

1 2

37 1

37 1

37 1

37 1

37 1

22 1

37 1

31 1

16 1

16 1

16 1

16 1

4 1

Stavby

Súpisné číslo na parcele číslo Druh stavby Popis stavby

Druh ch.n. Umiest. stavby

- 10 - Rodinný dom
- 7 - Samostatne stojaca garáž
- 15 - Administratívna budova
- 18 - Budova technickej vybavenosti sídla (vymenníková stanica, budova na rozvod energií, čerpacia a prečerpávací stanica, úpravňa vody, transformačná stanica a rozvodňa, budova vodojemu alebo čistiareň odpadových vôd a iné)
- 17 - Budova na vykonávanie náboženských aktivít, krematória a domy smútku
- 12 - Budova zdravotníckeho a sociálneho zariadenia
- 9 - Bytový dom
- 11 - Budova pre školstvo, na vzdelávanie a výskum
- 19 - Budova pre šport a rekreačné účely
- 16 - Budova pre kultúru a na verejnú zábavu (múzeum, knižnica a galéria)

Kód umiestnenia stavby:

- 1 - Stavba postavaná na zemskom povrchu

ČASŤ B: VLASTNÍCI A INÉ OPRÁVNENÉ OSOBY

Por. číslo Priezvisko, meno (názov), rodné priezvisko, dátum narodenia, rodné číslo (IČO) a Spoluvlastnícky podiel miesto trvalého pobytu (sídlo) vlastníka

Účastník právneho vzťahu:

Vlastník

1 Mesto Senec, Mierové námestie 8, Senec, PSČ 903 01, SR

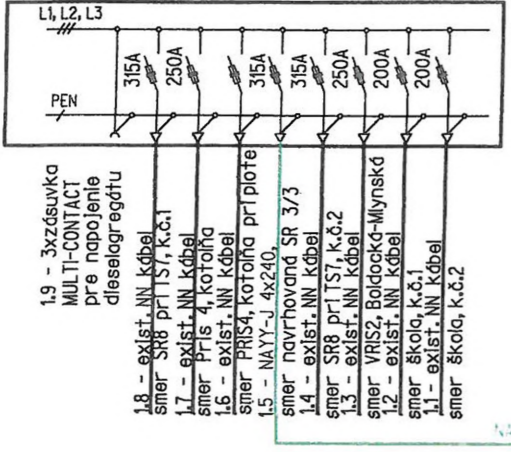
1 / 1

IČO :

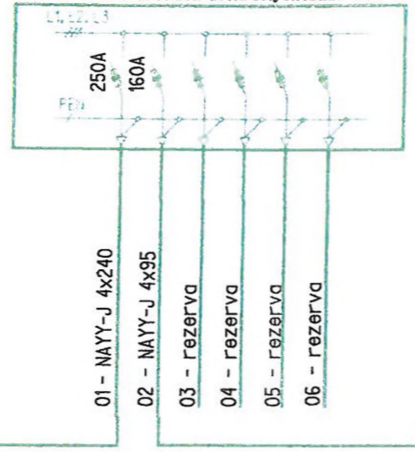
Poznámka	G.pl.31332048-174-69/2003.
Poznámka	Hodnovernosť údajov vlastníckeho práva k pozemku registra E KN par. č. 4055/15 v k.ú. Senec bola spochybnená duplicitou vlastníctva k pozemku registra C KN par. č. 14055/66 (pred ZMVM) a k pozemku registra C KN par. č. 14055/56 (číslovanie pred ZMVM) v k.ú. Senec, podľa X-88/14-If zo dňa 20.2.2014
Poznámka	Oznámenie o začatí súdneho konania na Okresnom súde Bratislava III, č. 7C/46/2014 zo dňa 03.02.2014 na pozemok parc. č. 2557, podľa P - 101/2014 zo dňa 19.02.2014.
Titul nadobudnutia	V 30682/96 - k p.č.4790/10.
Titul nadobudnutia	Rozhodnutie č.32/95.
Titul nadobudnutia	V 709/97.
Titul nadobudnutia	Potvrdenie MsÚ Senec.
Titul nadobudnutia	Rozhodnutie č.V 884/94-2 zo dňa 8.9.1997.
Titul nadobudnutia	GP 31112781-626/97
Titul nadobudnutia	Kúpa V 617/98 - k parc.č.904/2,904/3.
Titul nadobudnutia	Rozhodnutie č.108-14-R-11/98.
Titul nadobudnutia	Zámenná zmluva č.V 688/98.
Titul nadobudnutia	Listina o určení súpisného čísla č.124/1998.
Titul nadobudnutia	Listina o určení súp.čísła č.166/1998.
Titul nadobudnutia	Listina o určení súp.čísła č.165/1998.
Titul nadobudnutia	Protokol o odovzdaní majetku v zmysle zák.138/91.
Titul nadobudnutia	Zámenná zmluva č.V 2589/98.
Titul nadobudnutia	Potvrdenie MsÚ Senec.
Titul nadobudnutia	Oprava výmery pyrc.č.3613/2.
Titul nadobudnutia	Darovacia zmluva č.V 2669/98.
Titul nadobudnutia	Kúpna zmluva č.V 1547/99.
Titul nadobudnutia	Kúpna zmluva č.V 359/2000.
Titul nadobudnutia	Potvrdenie MsÚ Senec,g.pl.č.31331807-50/98.
Titul nadobudnutia	Potvrdenie MsÚ Senec.
Titul nadobudnutia	Listina o určení súp.čísła-č.84/1999.
Titul nadobudnutia	Potvrdenie MsÚ Senec č.Výst.560/2000.
Titul nadobudnutia	Kvitancia
Titul nadobudnutia	V 2076/00
Titul nadobudnutia	R-45/2000
Titul nadobudnutia	V 2182/00
Titul nadobudnutia	V 2183/00
Titul nadobudnutia	Listina o určení súp.čís.-190/2000.
Titul nadobudnutia	Listina o určení súp.čís.-203/2000.
Titul nadobudnutia	Listina o určení súp.čís.-204/2000.
Titul nadobudnutia	Protokol o odovzdaní majetku v zmysle zák.č.138/91 Zb.
Titul nadobudnutia	V 808/01
Titul nadobudnutia	Kúpna zmluva č.V 1262/2001.
Titul nadobudnutia	Kúpna zmluva č.V 1261/2001.

EXIST. PB 368

NN ROZVÁDZAČ EXIST. TS 0057-007

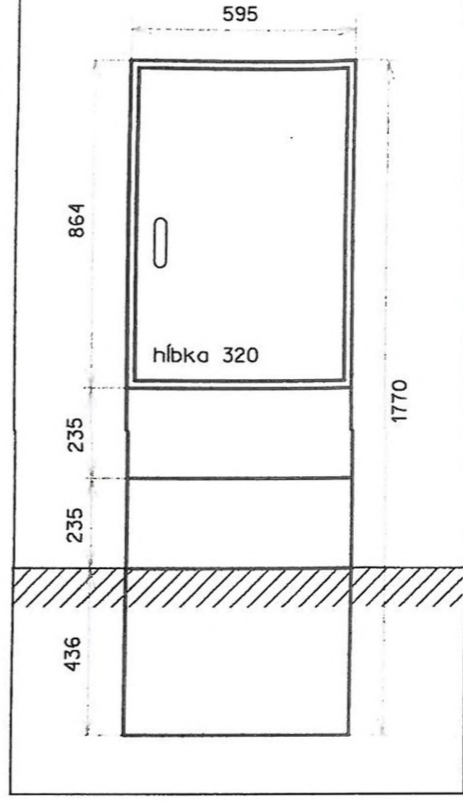


NAVRH. SR5 3x400A/3x160A, HASMA DIN 0




SCHEMA NN ROZVODU

NAVRHOVANÁ
 NAVRHOVANÁ SR5
 HASMA DIN 0
 PLASTOVÁ, PILIEROVÁ
 PRÍVOD: SPODOM
 VÝVOD: SPODOM
 KRYTIE: IP 44/20



POZNAMKY:
 TRASA KÁBLA SA UPRESNÍ PRED REALIZ, PO VYTÝČENÍ INŽINIERSKÝCH SIETIA HRAN PRI SÚBEHU A KRIŽOVANÍ INŽINIERSKÝCH S DODRŽANÉ VZDIALENOSTI PODĽA STN 73 PRI KRIŽOVANÍ INŽINIERSKÝCH SIETIA VJAZ BUDÚ KÁBLE ULOŽENÉ V CHRÁNIČKACH.



U z n e s e n i e

z rokovania Mestského zastupiteľstva v Senci, zo dňa 8. 12. 2016

21.) Návrh na zriadenie vecného bremena - Západoslovenská distribučná, a.s. (NNK, Fučíkova, Hečkova ul.)

Uznesenie MsZ č. 142/2016

I. MsZ *prerokovalo* návrh na zriadenie vecných bremien zmluvou o budúcej zmluve o zriadení vecných bremien, a to:

- a) zriadenie a uloženie elektroenergetických zariadení (NNK),
- b) užívanie, prevádzkovanie, údržbu, opravy, úpravy, rekonštrukcie, modernizácie a akékoľvek iné stavebné úpravy elektroenergetickej stavby a jej odstránenie,
- c) vstup, prechod a prejazd peši, motorovými a nemotorovými dopravnými prostriedkami, strojmi a mechanizmami oprávneným za účelom výkonu povolenej činnosti a činností uvedených v písm. a) a b),

zaťažujúce pozemky, a to:

- C-KN parc.č. 1567/1 zastavané plochy a nádvoria o výmere 14652 m², vedená na LV 6078
- E-KN parc.č. 1622/2 orná pôda o výmere 1447 m², vedená na LV 9058
- C-KN parc.č. 1466/1 zastavané plochy a nádvoria o výmere 4933 m², vedená na LV 2800
- E-KN parc.č. 1622/7 orná pôda o výmere 245 m², vedená na LV 9058
- E-KN parc.č. 1622/ 3 orná pôda o výmere 212 m², vedená na LV 9058
- E-KN parc.č. 1623/1 orná pôda o výmere 495 m², vedená na LV 9058

v rozsahu stanovenom geometrickým plánom, ktorý bude vypracovaný po zrealizovaní stavby v prospech Západoslovenská distribučná, a.s., Čulenova 6, 816 47 Bratislava, IČO: 36 361 518, ako aj všetkých ďalších budúcich oprávnených a nimi poverených osôb, na dobu neurčitú a bezodplatne, pričom vecné bremená budú zriadené najneskôr do konca júna 2017 a zosúladené s predbežným zámerom projektu cyklotrasy.

II. MsZ *schvaľuje* zriadenie vecných bremien zmluvou o budúcej zmluve o zriadení vecných bremien, a to:

- a) zriadenie a uloženie elektroenergetických zariadení (NNK),
- b) užívanie, prevádzkovanie, údržbu, opravy, úpravy, rekonštrukcie, modernizácie a akékoľvek iné stavebné úpravy elektroenergetickej stavby a jej odstránenie,
- c) vstup, prechod a prejazd peši, motorovými a nemotorovými dopravnými prostriedkami, strojmi a mechanizmami oprávneným za účelom výkonu povolenej činnosti a činností uvedených v písm. a) a b),

zaťažujúce pozemky, a to:

- C-KN parc.č. 1567/1 zastavané plochy a nádvoria o výmere 14652 m², vedená na LV 6078
- E-KN parc.č. 1622/2 orná pôda o výmere 1447 m², vedená na LV 9058
- C-KN parc.č. 1466/1 zastavané plochy a nádvoria o výmere 4933 m², vedená na LV 2800
- E-KN parc.č. 1622/7 orná pôda o výmere 245 m², vedená na LV 9058
- E-KN parc.č. 1622/ 3 orná pôda o výmere 212 m², vedená na LV 9058



- E-KN parc.č. 1623/1 orná pôda o výmere 495 m², vedená na LV 9058
v rozsahu stanovenom geometrickým plánom, ktorý bude vypracovaný po zrealizovaní stavby
v prospech **Západoslovenská distribučná, a.s.**, Čulenova 6, 816 47 Bratislava, IČO: 36 361 518, ako
aj všetkých ďalších budúcich oprávnených a nimi poverených osôb, **na dobu neurčitú a bezodplatne**,
pričom vecné bremená budú zriadené najneskôr do konca júna 2017 a zosúladené s predbežným
zámerom projektu cyklotrasy.

- III. MsZ *určuje* lehotu na uzatvorenie zmluvy do 6 mesiacov odo dňa schválenia tohto
uznesenia.
- IV. Po uplynutí lehoty uvedenej v bode III. toto uznesenie stráca platnosť.

Hlasovanie:

Za: 9 , proti: 0, zdržal sa: 7, neprítomní: 3

Ing. Karol K v á l
primátor mesta

Za správnosť:
Bernadičová G.



